



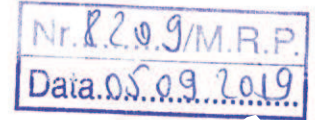
2799 b
MINISTERUL CULTURII ȘI
IDENTITĂȚII NAȚIONALE

SG: 6996
11.09.2019



CONFORM CU ORIGINALUL

STIMATE DOMNULE SENATOR,



24.06

Referitor la întrebările dumneavoastră având ca obiect „Comunicare instituțională” și „Comunicare instituțională (2)” nr. 2799/b/2019, respectiv nr. 2326/b/2019 prin care se solicită informații în plus față de cele comunicate cu adresa 15712/MRP/2018 având ca obiect „Monumente istorice aflate în colaps și precolaps”, vă comunicăm, pentru județele pentru care dispunem informații suplimentare, anexat, situația la zi solicitată.

Ministerul Culturii și Identității Naționale își exprimă, și pe această cale, totală deschidere față de solicitările formulate de către membrii Parlamentului României, ca importantă resursă pentru optimizarea politicilor sale. Vă asigurăm că, în continuare, vom depune toate demersurile necesare pentru promovarea dezvoltării durabile bazate pe protejarea și punerea în valoare a patrimoniului cultural și vă stăm la dispoziție pentru alte întrebări sau propuneri.

CU DEOSEBITĂ CONSIDERAȚIE,

VALER-DANIEL BREAZ,
MINISTRUL CULTURII ȘI IDENTITĂȚII NAȚIONALE



nr. ex. 1/2

DOMNULUI SENATOR VLAD ALEXANDRESCU



MINISTERUL CULTURII ȘI
IDENTITĂȚII NAȚIONALE

29.08.2019
Direcția Patrimoniului Cultural
6086(2018)/29.08.2019

Direcția Județeană pentru Cultură Brașov

Str. Michael Weiss nr. 22, Brașov 500031 tel. 0268/473.004, fax 0268/472.835

E-mail: directiapatrimoniubrasov@yahoo.ro

SECRETAR DE STAT

Nr. 3245/AP/29.08.19

Nr. 608/26.08.2019

Către: **MINISTERUL CULTURII ȘI IDENTITĂȚII NAȚIONALE**

În atenția Cabinet secretar de stat Alexandru Pugna

În urma solicitărilor primite, vă informăm asupra situației monumentelor în stare de colaps și precolaps din județul Brașov.

Din datele pe care le deținem, ca urmare a inspecțiilor în teren întreprinse în ultimii doi ani, următoarele monumente sunt în stare avansată de degradare și au nevoie de intervenții în regim de urgență:


- Budila nr. 592 – Bv-II-a-A-11617 Ansamblul castelelor Mikes și Nemes – două corpuri de clădire în stare avansată de degradare (recuperabil), al treilea corp este în stare de ruină;
- Sâmbăta de Jos nr. 45 – Bv-II-a-A-11810 - Ansamblul castelului Brukenthal, azi Direcția Silvică Brașov – Herghelia Sâmbăta - șarpantă și planșee din lemn în stare avansată de degradare, a fost eliberat un aviz pentru intervenție în regim de urgență, au fost efectuate anumite lucrări de punere în siguranță;
- Brașov – porțiuni din ansamblul fortificațiilor orașului – Bv-II-a-A-11294 – fragmente de curține în zona aleea Tiberiu Brediceanu (Turnul Cizmarilor) și în zona După Ziduri (cinema Popular);
- Felmer, str. Principală nr. 205 - Ansamblul bisericii fortificate - Bv-II-a-B-11697, ansamblul se află în stare avansată de degradare și ar trebui pus în siguranță urgent.

Director executiv,
Ruxandra Stefan



Întocmit
arh. Horațiu Vasilescu

ROMANIA
 MINISTERUL CULTURII ȘI IDENTITĂȚII NAȚIONALE



DIRECȚIA JUDEȚEANĂ PENTRU CULTURĂ CARAȘ-SEVERIN
 REȘIȚA, PIAȚA 1 DECEMBRIE 1918 NR. 30 - 31, cod 320067, COD FISCAL 3228381
 TEL./ FAX 0355 404257, e-mail: directiapentruculturacs@gmail.com

Nr. 1571/13 02 2019

Către:

MINISTERUL CULTURII ȘI IDENTITĂȚII NAȚIONALE
 CABINET SECRETAR DE STAT
 Domnului Secretar de Stat ALEXANDRU PUGNA

Ref. Monumente din județul Caraș-Severin care se află în precolaps și colaps

Prin prezenta, vă transmitem, în urma chestionării primăriilor, situația monumentelor istorice din județul Caraș-Severin, care se află în precolaps și colaps:

Nr.crt	Denumire monument istoric Cod LMI	Adresă monumentului istoric	Datare	Observatii
1	Baia „Neptun” CS-II-m-A-11015	Băile Herculane, str. Izvorului 3-5	1883-1886	Stare de degradare alarmantă.
2	Hotel „Carol” fost pavilionul 1 azi hotel „Traian” CS-II-m-A-11002	Băile Herculane, str. Cerna 4	1869-1871	Stare de degradare alarmantă.
3	Hotel „Decebal”, fost Hotel „Ferdinand” CS-II-m-A-11005	Băile Herculane, str. Cerna 20	1860-1862	Stare de degradare alarmantă.
4	Fostul Hotel „Dacia”, anterior Ospătăria cea Mare CS-II-m-B-11009	Băile Herculane, Piața Hercules 3	1812-1824	Stare de degradare alarmantă.
5	Vila „Feneșan” („Casino”), azi locuință cu parter comercial CS-II-m-B-11006	Băile Herculane, str. Eminescu Mihai 1	1875-1900	Stare de degradare alarmantă.
6	Cazinou, azi muzeu, sala de spectacole, spații comerciale, restaurant CS-II-m-A-11004	Băile Herculane, str Cerna 6-18	1882	Stare de degradare alarmantă.
7	Vila „Dora”, azi locuință CS-II-m-B-11020	Băile Herculane, str. Stoica de Hațeg Nicolae 3	1900-1925	Stare de degradare alarmantă.
8	Comandamentul	Băile Herculane.	1811	Stare de

	militar al stațiunii ulterior Administrația băilor CS-II-m-B-11008	Piața Hercules 2		degradare alarmantă.
9	Spitalul pentru trupă și subofițeri (Pavilionul 5) CS-II-m-B-11010	Băile Herculane, Piața Hercules 4	1808-1810	Stare de degradare alarmantă
10	Baia „Apollo”, azi parte a Hotelului „Apollo” CS-II-m-B-11012.01	Băile Herculane, Piața Hercules 6	Sec. XVIII modificări 1926	Stare de degradare alarmantă.
11	Sanatoriul ofițeresc, azi Hotel "Apollo" CS-II-m-B-11012.02	BAILE HERCULANE Piața Hercules 7	1846, modificări 1926	Stare avansată de degradare.
12	Baia "Hebe", azi parte a Hotelului "Apollo" CS-II-m-B-11013 01	BAILE HERCULANE Piața Hercules 8	1826, refaceri 1926	Stare avansată de degradare.
13	Hotel "Severin" azi parte a Hotelului "Apollo" CS-II-m-B-11013.02	BAILE HERCULANE Piața Hercules 8	1824	Stare avansată de degradare
14	Pav. 12, Hotel "Traian", azi cafenea, restaurant, birouri, CS-II-m-B-11000	BAILE HERCULANE Str Cerna 1	1869	A C 14/29 09 2015 lucrari finalizate
15	Vila, azi școala CS-II-m-B-11019	BAILE HERCULANE Str Stoica de Hateg Nicolae 2	1897	Stare medie de degradare.
16	Vila "Transilvania" ("Tolva") CS-II-m-B-11021	BAILE HERCULANE Str Stoica de Hateg Nicolae 4	1900-1925	Stare medie de degradare
17	Podul de piatra peste Cerna, cu galeria acoperita CS-II-m-A-10973	BAILE HERCULANE Între str Cerna și Piața Hercules	1864-podul, 1900 - galeria 1850- acoperita	Stare avansata de degradare
18	Lucrări de sistematizare, regularizare drumuri și zid sprijin CS-II-m-B-10974	BAILE HERCULANE Spre Hotelul Roman și izvorul Hygeea	1881	Stare medie de degradare.
19	Indiguire CS-II-m-B-10975	BAILE HERCULANE Porțiunea cuprinsa între Baia "Apollo" și Hotel "Cerna"	1808	Stare avansata de degradare
20	Podul din fonta peste Cerna CS-II-m-A-10976	BAILE HERCULANE Între strazile Cerna și Izvor, în fata Băii "Neptun"	Inc sec. XX	Stare avansata de degradare
21	Podul Roșu CS-II-m-B-10977	BAILE HERCULANE Între străzile Castanilor și Zăvoiuului, în dreptul Vilei Băncii	sec XX	Stare medie de degradare
22	Hotel "Cerna" CS-II-m-B-10985	BAILE HERCULANE Piața 1 Mai 1	1936	Obiectiv restaurat sau în curs de restaurare.
23	Pavilionul de hidroterapie, cu bazin termal deschis CS-II-m-B-11001	BAILE HERCULANE Str Cerna 2	1869	Obiectiv în curs de restaurare
24	Vila Elisabeta, azi Casa de cultura și farmacie CS-II-m-B-11003	BAILE HERCULANE Str Cerna 5-7	1875	Este depusa cerere de finantare pentru accesare de fonduri europene.

25	Vila Reșița 1, azi locuința CS-II-m-B-10989	BAILE HERCULANE Str. Castanilor 10	1836, modernizări 1900- 1925	Stare de degradare alarmantă
26	Locuințe grănicerești, cu anexe, azi sediu EGCL, remiza pompieri, baza IBTH	BAILE HERCULANE Str. Castanilor 33	Sec XIX	Stare de degradare alarmantă.
27	Vila Săracilor CS-II-m-B-10997	BAILE HERCULANE Str Castanilor 33C	1840	Stare de degradare alarmantă
28	Vila "Emilia" CS-II-m-B-10992	BAILE HERCULANE Str. Castanilor 16	sf sec XIX - Inc sec XX	Stare avansată de degradare.
29	Vila Reșița 2, azi grădinița CS-II-m-B-10988	BAILE HERCULANE Str. Castanilor 5	1875-1900	Stare medie de degradare
30	Vila CS-II-m-B-10990	BAILE HERCULANE Str. Castanilor 12	1900-1925	Stare medie de degradare
31	Vila, azi Pensiune turistică CS-II-m-B-10986	BAILE HERCULANE Str. Abatorului 4	1900-1925	Obiectiv restaurat sau în curs de restaurare
32	Gara, cu clădirea anexa CS-II-m-B-11025	BAILE HERCULANE Str. Trandafirilor 101 în apropierea punctului de confluent al râurilor Cerna și Belareca	1886	Stare medie de degradare
33	Uzina electrică CS-II-m-B-11026	BAILE HERCULANE Str. Uzinei 3	1894	Stare medie de degradare.
34	Biserica Sf Arhangeli	Sat Secășeni, comuna Ticvanu Mare	sf. Sec. XVIII, transf. 1838	
35	Ansamblul urban "str. M. Viteazu II" (8 case macedonene) CS-II-a-B-11067	Mun. Caransebeș, str. Mihai Viteazul, între nr. 24-34, 38-40	sec. XVIII modificări sec. XIX	Stare de degradare alarmantă.
36	Școala de matematică și subofițeri ai Regimentului de Graniță, azi proprietate a Comunității de Avere CS-II-m-B-11064	Mun. Caransebeș, str. General Moise Groza nr. 2	1868	
37	Hotel, azi sediu firme, locuințe CS-II-m-B-11075	Mun. Caransebeș, str. Episcopiei (denumirea actuală str. Nicolae Corneanu), nr. 10	1750-1800	
38	Conacul Atanasievici CS-II-m-B-11223	Valeapai, comuna Ramna	sec. XIX	Stare de degradare alarmantă.
39	Ansamblul urban Oravița CS-II-a-B-11134	Oraș Oravița, str. 1 Dec. 1918, nr. 44, casa cu balcon,	sec. XIX-XX	Precolaps

40	Baia comunală, azi locuință CS-II-m-B-11160	Oraș Oravița, str. Emanuil Gojdu, nr. 25	1874	Precolaps
	Canal aval lacuri CS-II-m-A-11169	Oraș Oravița, str. Mihael Viteazul f.n. în aval de lacuri	1733-1754	Precolaps și colaps
	Clădire, fost sediu SETTPPL CS-II-m-B-11174	Oraș Oravița, str. Piața Revoluției, nr. 5	1837	Precolaps
	Hambar CS-II-m-B-11033	Oraș Bocșa, str. 1 Decembrie 1918 nr. 37	1719	Colaps
	Turn de alimentare furnal CS-II-m-B-11037	Oraș Bocșa Montană, str. Gării, f.n	1719	Precolaps
41	Cetatea Buza Turcului (ruină) CS-II-m-B-10792	Oraș Bocșa cartier Vasiova	sec. XIV-XV	Precolaps
42	Ansamblul stăvilor și canal aducțiune apă (pentru furnal) CS-II-a-B-11038	Oraș Bocșa, str. Gării f.n. Cartier Bocșa-Montană	sec. XIX	Precolaps
43	Ansamblul de mori din Eftimie Murgu CS-II-a-A-11112 Trăiloanea, Îndărătnica de la perete, Bățolea, Pățoanea, Prundulea, Vamulea, Micloșoanea, Maxinoanea, Brusoanea, Moara din țarină, Lăița, Vlăgioanea, Firizoanea	Eftimie Murgu	sec. XX	
44	Donjonul „Turnul lui Ovidiu”	Sat Turnu Ruieni, comuna Turnu Ruieni	1457	Colaps
45	Porțiunea de cale ferată Vraniuț-Răcășdia CS-II-a-A-10949,01	Sat Răcășdia,	1847-1854	
46	Ansamblul de mori Pătraș CS-II-a-B-11186	Sat Pătraș, comuna Prigor, Valea râului Nera	sec. XX	1-precolaps 5-colaps
47	Ansamblul de mori din Prigor CS-II-a-B-11188	Sat Pătraș, comuna Prigor, Valea râului Putna	sec. XX	3-precolaps 1-colaps
48	Ansamblul de mori din Putna CS-II-a-B-11189	Sat Pătraș, comuna Prigor, Valea râului Putna	sec. XX	1-colaps
49	Ansamblul de mori din Borlovenii Noi CS-II-a-B-11045	Sat Pătraș, comuna Prigor, Valea râului Brezovița	sec. XX	2-precolaps 4-colaps
50	Sit arheologic punct Rovina	sat Vărădia, comuna Vărădia	sec. II-III p.Chr. epoca romană	colaps


	CS-I-s-A-10892			
51	Așezare (Rovina) CS-I-m-A-10892.01	sat Vărădia comuna Vărădia	sec. II-III p.Chr. epoca romană	colaps
52	Castru (Rovina) CS-I-m-A-10892.0.2	sat Vărădia comuna Vărădia	sec. II-III p.Chr. epoca romană	colaps
53	Dealul Chilii CS-I-s-A-10893	sat Vărădia comuna Vărădia		colaps
54	Așezare Deal Chilii CS-I-m-A-10893.01	sat Vărădia comuna Vărădia	sec. II-III p.Chr. epoca romană	colaps
55	Castru de pământ Deal Chilii CS-I-m-10893.02	sat Vărădia comuna Vărădia		colaps
56	Așezare fortificată Deal Chilii CS-I-m-A-10893.03	sat Vărădia comuna Vărădia		colaps
57	Așezare fortificată Poiana Flămânda CS-I-s-B-10894	sat Vărădia comuna Vărădia		colaps
58	Ansamblul fostei mănăstiri Vărădia CS-II-a+B-11227	sat Vărădia comuna Vărădia	sec. XVIII	colaps
59	Capela Ruine CS-II-m-B-11227.01	sat Vărădia comuna Vărădia	sec. XVIII	colaps
60	Chilii Ruine CS-II-m-B-11227.02	sat Vărădia comuna Vărădia	sec. XVIII	colaps
61	Biserica Pogorârea Duhului Sfânt CS-II-m-B-11226	sat Vărădia comuna Vărădia	1750- 1754, reparații 1779 1836+1839	colaps
62	Siul arheologic, punct „Cula” CS-I-s-A-10815	Sat Coronini, comuna Coronini		
63	Cetatea Ladislau (Donjonul de la Coronini) CS-I-m-A-10815.01	Sat Coronini, comuna Coronini	sec XV	Colaps (Există proiect de finantare)
64	Fortificație CS-I-m-A-10815.02	Sat Coronini, comuna Coronini	Latène, Cultura Geto-dacică	
65	Așezare CS-I-m-10815.03	Sat Coronini, comuna Coronini	Epoca bronzului	
66	Fortificație CS-I-m-10815.04	Sat Coronini, comuna Coronini	Epoca bronzului	
67	Biserica de lemn „Adormirea Maicii Domnului” CS-II-m-A-11113	Sat Ersig, comuna Vermeș	sec. XVIII	Colaps Exista proiect de finantare

Cu aleasă considerație,

Intocmit
Luminița Axinescu

DIRECTOR EXECUTIV

Dr. fil Liubița Raichiș



spe soluti-

Direcția Patrimoniul Cultural
Nr. 4358/01.07.2019

01.07.2019

ROMANIA
MINISTERUL CULTURII ȘI IDENTITĂȚII NAȚIONALE



DIRECȚIA JUDEȚEANĂ PENTRU CULTURĂ CARAȘ-SEVERIN
REȘIȚA, PIAȚA 1 DECEMBRIE 1918 NR. 30 -31,
cod 320067 TEL./FAX 0355 404257,
e-mail: directiapentruculturacs@gmail.com
COD FISCAL 3228381


romania2019.eu

Nr. 678/01.07.2019

CĂTRE

MINISTERUL CULTURII ȘI IDENTITĂȚII NAȚIONALE
DIRECȚIA PATRIMONIUL CULTURAL

Ref: Evaluarea pagubelor produse de fenomenele meteorologice și hidrologice înregistrate în perioada iunie-iulie 2019, în vederea eligibilității accesării Fondului de Solidaritate al Uniunii Europene

Ca răspuns la Adresa Dumneavoastră nr. 4358/D.P.C./10.06.2019, înregistrată la Direcția Județeană pentru Cultură Caraș-Severin sub nr. 678/13.06.2019, vă comunicăm faptul că, în urma chestionării primăriilor, în perioada iunie-iulie 2019, din răspunsurile primite, nu au fost semnalate pagube produse de fenomenele meteorologice și hidrologice, la monumente istorice și clădiri de patrimoniu din județul Caraș-Severin.

În cazul în care vom primi noi informații legate de acest subiect, vi le vom transmite ulterior.


Totodată, vă înaintăm sub formă tabelară situația monumentelor istorice de pe raza orașului Băile Herculane, cu precizarea că noi am cerut situația pagubelor în urma calamităților, dar acesta a fost răspunsul primit.

Cu aleasă considerație,

Întocmit
Axinescu Luminița

DIRECTOR EXECUTIV
dr. fil. Lirubița Raichici





ROMANIA
JUDETUL CARAS-SEVERIN
ORASUL BAILE HERCULANE
PRIMARIA



Str. Mihai Eminescu 10 tel. 00 4 0255 560439 fax: 00 4 0255 560321
E-mail : primbl@yahoo.com <http://primaria-baileherculane.ro>

Nr. 11.845 / 13.06.2019

Pentru: **DIRECTIA JUDETEANA PENTRU CULTURA CARAS-SEVERIN**
De la: **PRIMARIA ORASULUI BAILE HERCULANE**

Referitor la adresa dumneavoastra inregistrata sub nr. 11.845/13.06.2019, Primaria Orasului Baile Herculane va inainteaza sub forma tabelara situatia monumentelor istorice de pe raza Orasului Baile Herculane, cu adresa proprietar, an dobandire, destinatie, stare actuala tehnica.

Cu respect,

PRIMAR,
MICLAU CRISTIAN

SECRETAR,
DUMITRACHE AURELIA

ARHITECT SEF,
MOLDOVAN CRISTIAN



SITUAȚIA

privind starea tehnică a construcțiilor - Monumente Istorice din orașul Băile Herculane

Nr. Denumire monument Crt istoric Cod LMI-2004	Adresa monumentului istoric	Proprietar/ sediu, domiciliu	Anul dob.	Destinație/ fără activit.	Starea tehnică actuală (intervenții exec. după 1990)	Datare
CENTRUL ISTORIC AL ORAȘULUI BĂILE HERCULANE						
1	BĂILE HERCULANE Str. Mama 4	SC HOTEL DACIA SRL București, Al. Emil Botea nr. 1, bl. M109	2010	Fără activitate	Stare de degradare alarmantă. Necesită lucrări de consolidare structură, refacerea în totalitate a finisajelor interioare și exterioare.	1869-1871
2	BĂILE HERCULANE Str. Mama 20	S.C. TI TRUST INVEST S.A prin Capusan. Nicolae, str. Campului, nr. 186, jud. Cluj, Cluj Napoca	2017	Fără activitate	A fost emisă autorizație de construire nr. 26/05.09.2018, în regim de urgență.	1860-1862
3	BĂILE HERCULANE Piața Hercules 3	M.Ap.N. - U.M. 02617 Craiova, str. Anul 1848 nr. 98, jud. Dolj	2004	Fără activitate	Au fost începute lucrările de reabilitare de către M.Ap.N.	1812-1824; modificări radicale 1906
4	BĂILE HERCULANE Str. Izvorului 3-5	Orașul Baile Herculane	2009	Fără activitate	Stare de degradare alarmantă. Necesită lucrări de consolidare structură, refacerea în totalitate a finisajelor interioare și exterioare. Prezintă pericol de prăbușire parțială.	1883-1886
5	BĂILE HERCULANE Str. Piața 1(Mai), nr. 2	Persoane fizice	După 1990	Locuințe cu spații com. la parter	Stare de degradare alarmantă. Construcție încadrată în gradul I de risc seismic. Necesită consolidare structură, refacere finisaje.	1875-1900
6	BĂILE HERCULANE Str. Mama 6-18	Verbički Valeriu București, str. Intrarea Moneasa nr. 6, ap. 2.	După 1990	Muzeu, spații comerciale, restaurant	Stare de degradare alarmantă. Necesită lucrări de consolidare structura, conservare și refacere finisaje.	1862
7	BĂILE HERCULANE Str. Stoica de Hateg Nicolae 3	Orașul Băile Herculane B.H., str. M. Eminescu nr. 10	Locuințe colective	Stare de degradare alarmantă. Construcție încadrată în gradul II de risc seismic. Necesită consolidare structură, refacere finisaje.	1900 -- 1925
8	BĂILE HERCULANE Piața Hercules 2	Verbički Valeriu București, str. Intrarea Moneasa nr. 6, ap. 2	2010	Fără activitate	Stare avansată de degradare. Au fost executate lucrări de intervenții (consolidare) de către fostul proprietar SC HERCULES SA, Jara A.C. Necesită consolidare structură, refacere finisaje.	1811

9.	Spitalul pentru trupa și subofitri (Pavilionul 5) CS-II-m-B-11010	BAILE HERCULANE Piata Hercules 4	Verbiichi Valeriu București, str. Intrarea Moneasa nr. 6, ap. 2.	2010	Fără activitate	Stare avansată de degradare. Au fost executate lucrări de intervenții (consolidare) de către fostul proprietar SC HERCULES SA, fără A.C. Necesită consolidare structură, refacere finisaje. Există experți și documentație tehnică elaborată.	1808-1810
10.	Bala "Apollo", azi parte a Hotelului "Apollo" CS-II-m-B-11012.01	BAILE HERCULANE Piata Hercules 6	Verbiichi Valeriu București, str. Intrarea Moneasa nr. 6, ap. 2.	2010	Fără activitate	Stare avansată de degradare. Nu au fost executate lucrări de intervenții după anul 1990. Necesită elaborarea documentației tehnice (expertiza, proiect) pentru execuția lucrărilor de reparații și conservare a clădirii.	sec. XVIII, modificări 1926
11.	Sanatoriul ofiteresc, azi Hotel "Apollo" CS-II-m-B-11012.02	BAILE HERCULANE Piata Hercules 7	Verbiichi Valeriu București, str. Intrarea Moneasa nr. 6, ap. 2.	2010	Fără activitate	Stare avansată de degradare. Nu au fost executate lucrări de intervenții după anul 1990. Necesită elaborarea documentației tehnice (expertiza, proiect) pentru execuția lucrărilor de reparații și conservare a clădirii.	1846, modificări 1926
12.	Bala "Hebe", azi parte a Hotelului "Apollo" CS-II-m-B-11013.01	BAILE HERCULANE Piata Hercules 8	Verbiichi Valeriu București, str. Intrarea Moneasa nr. 6, ap. 2.	2010	Fără activitate	Stare avansată de degradare. Nu au fost executate lucrări de intervenții după anul 1990. Necesită elaborarea documentației tehnice (expertiza, proiect) pentru execuția lucrărilor de reparații și conservare a clădirii.	1826; refaceri 1926
13.	Hotel "Severin", azi parte a Hotelului "Apollo" CS-II-m-B-11013.02	BAILE HERCULANE Piata Hercules 8	Verbiichi Valeriu București, str. Intrarea Moneasa nr. 6, ap. 2.	2010	Fără activitate	Stare avansată de degradare. Nu au fost executate lucrări de intervenții după anul 1990. Necesită elaborarea documentației tehnice (expertiza, proiect) pentru execuția lucrărilor de reparații și conservare a clădirii.	1824
14.	Pav. 12, Hotel "Traian", azi cafenea, restaurant, birouri. CS-II-m-B-11000	BAILE HERCULANE Str. Cerna, 1	S.C. Versay S.R.L. prin Gherga Petru-Iosif, str. Mihai Eminescu, nr. 18, Caransebes	2010	Birouri, locuințe	Stare avansată de degradare. Nu au fost executate lucrări de intervenții după anul 1990. Necesită elaborarea documentației tehnice (expertiza, proiect) pentru execuția lucrărilor de reparații și conservare a clădirii. A.C. 14/29.09.2015, lucrări finalizate.	1869
15.	Vila, azi școala CS-II-m-B-11019	BAILE HERCULANE Str. Stoica de Hateg, Nicolae 2	Statul Roman	---	Fără activitate	Stare medie de degradare. Necesită lucrări de consolidare structură și reparații, finisaje interioare și exterioare.	1897
16.	Vila "Transilvania" (Toiyay) CS-II-m-B-11021	BAILE HERCULANE Str. Stoica de Hateg, Nicolae 4	Damianescu Daniela Timișoara, zona Dobrobaniilor bl. ZA	2010	Locuința, în prezent neutilizată	Stare medie de degradare. Necesită lucrări de reparații, finisaje interioare și exteriore.	1800-1925
17.	Podul de piatra peste Cerna, cu galeria acoperita CS-II-m-A-10973	BAILE HERCULANE Între str. Cerna și Piata Hercules	Crașu Ballo Hercules B-H, str. M. Eminescu nr. 10	---	Pod tufei și galeria pleon. acoperită	Stare avansată de degradare. Lucrări sieslate din lipsă de fonduri.	1864-podul, 1850-1990 - galeria acoperita

18	Lucrări de sistematizare, regularizare drumuri și zid epilfin. CS-II-m-B-10974	BAILE HERCULANE Spre Hotelul Roman și Izvorul Hygeea	Orășul Baile Herculane, B-H, str. M. Eminescu nr. 10		Sirada Româna, zid, zid epilfin	Stare medie de degradare. Lucrări sistate din lipsa de fonduri.	1881
19	Indigire CS-II-m-B-10975	BAILE HERCULANE Porțiunea cuprinsa între Baia "Apollo" și Hotel "Cerna"	Orășul Baile Herculane, B-H, str. M. Eminescu nr. 10		Indigire râu Cerna	Stare avansata de degradare. Lucrări sistate din lipsa de fonduri.	1808
20	Podul din fonta peste Cerna CS-II-m-A-10976	BAILE HERCULANE Între străzile Cerna și Izvor, în fata Băii "Neptun"	Orășul Baile Herculane, B-H, str. M. Eminescu nr. 10		Pășarela pietonală	Stare avansata de degradare. Lucrări sistate din lipsa de fonduri.	Inc. sec. XX
21	Podul Roșu CS-II-m-B-10977	BAILE HERCULANE Între străzile Castanilor și Zăvoaiului, în dreptul Vilei Băneli	Orășul Baile Herculane, B-H, str. M. Eminescu nr. 10		Pășarela pietonală	Stare medie de degradare. Necesită lucrări de consolidare cuie și reparații. Solționarea utilităților – cabluri, țevi, etc.; ce traversează râul Cerna, suspendate de tablăuul podului.	sec. XX
22	Hotel "Cerna" CS-II-m-B-10985	BAILE HERCULANE Piața 1 Mai 1	SC COMPLEX CERNA SRL Baile Herculane, Piața 1 Mai nr. 1	1999	Hotel, 2 **, 90 camere	Obiectiv restaurat sau în curs de restaurare. Clădire restaurată în baza A.C. nr. 32/26.09.2001, p.v. de recepție nr. 7/30.12.2001.	1930
23	Pavilionul de hidroterapie, cu bazin termal deschis CS-II-m-B-11001	BAILE HERCULANE Str. Cerna 2	SC COMPLEX CERNA SRL Baile Herculane, Piața 1 Mai nr. 1		Bază de tratament	Obiectiv în curs de restaurare în baza A.C. nr. 32/30.08.2010.	1869
24	Pavilionul 7, azi Hotel "Ferdinand" CS-II-m-B-11007	BAILE HERCULANE Piața Hercules 1	SC COMPLEX CERNA SRL Baile Herculane, Piața 1 Mai nr. 1		Hotel, 2 **	Obiectiv restaurat în perioada anilor 2000.	1800-1850
25	Vila Elisabela, azi Casa de cultura și farmacie CS-II-m-B-11008	BAILE HERCULANE Str. Cerna 6-7	Orășul Baile Herculane, B-H, str. M. Eminescu nr. 10		Casa de cultură, farmacie	Este depusa cerere de finanțare pentru accesare de fonduri europene.	1875
26	Biserica "Schimbarea la Față" CS-II-m-B-10999	BAILE HERCULANE Str. Cerna fn.	Protopopiatul Ortodox Baile Herculane, str. Cerna nr. 5		Biserica ortodoxă	Obiectiv în stare bună de conservare. Clădire în stare tehnică bună. Sunt în curs de execuție lucrări de extindere în baza A.C. nr. 45/12.11.2010.	Sec. XIX
27	Biserica romano-catolică "Sf. Maria" CS-II-m-B-11011	BAILE HERCULANE Piața Hercules 5	Parohia romano-catolică		Biserica romano-catolică	Obiectiv în stare bună de conservare.	1836
28	Băia "Piana", anterior "Băia pentru dureri de oase" CS-II-m-B-11014	BAILE HERCULANE Str. Izvorului 1	SC COMPLEX CERNA SRL Baile Herculane, Piața 1 Mai nr. 1		Bază de tratament	Obiectiv în stare bună de conservare, baza de tratament aferentă hotelului "Ferdinand".	1810, cu modernizări 1859 și

29	Vila funcționarilor, azi Pavilion 11 CS-II-m-B-11010	BAILE HERCULANE Str. Izvorului 6	Persoane fizice B-H, Str. Izvorului nr. 9	După 1990.	Locuințe colective	Obiectiv în stare bună de conservare. Necesită lucrări de reparații și întreținere curente.	1875-1900
30	Izvorul Hygiea, cu edificiul CS-II-m-B-11017	BAILE HERCULANE Str. Romana f.n.	Orașul Băile Herculane B-H, str. M. Eminescu nr. 10	---	Neofolosit, Izvor eșap.	Obiectiv în stare bună de conservare. Necesită lucrări de reparații și întreținere curente.	sec. XVIII
31	Vila "Dobosari", azi Asezământul social "Năsterea Maicii Domnului" CS-II-m-B-11022	BAILE HERCULANE Str. Stoica de Hateg Nicolae 5	Protopopiatul Ortodox Băile Herculane, str. Cerna nr. 6	---	Mănăstire, locuințe	Obiectiv în stare bună de conservare.	1875-1900
32	Vila "Valusecu" (Belvedere) CS-II-m-B-11023	BAILE HERCULANE Str. Stoica de Hateg Nicolae 6	Grădinescu Mihaela Mioara si Matei Ion	---	Locuința	Obiectiv în stare bună de conservare.	sf. sec. XIX - Inc. sec. XX 1900-1925
33	Vila "Crăciunescu" (Belvedere) CS-II-m-B-11024	BAILE HERCULANE Str. Stoica de Hateg Nicolae 7	Crăciunescu Alexandru Pieșchi Dumitru București, str. C.T. Petrescu nr. 16, bl. CS-I, sc. A, ap. 15	2009	Locuința	Obiectiv în stare bună de conservare.	
34	Bala română, cu basorelieful lui Hercule CS-II-m-B-11018	BAILE HERCULANE Str. Romana 1 La parterul Hotelului Roman	SC CASITO TURISM SRL Hunedoara, str. Ecaterina Varga nr. 3	2010	Baza de tratament	Obiectiv în stare bună de conservare. Necesită lucrări de consolidare locală.	sec. XVIII - clădirea Inc. sec. XX
35	Chioscul pentru fanfara CS-II-m-A-11004/03	BAILE HERCULANE Str. Cerna 6-18 în fata Cazinoului	Orașul Băile Herculane B-H, str. M. Eminescu nr. 10	---	Chiosc pentru fanfară	Obiectiv în stare bună de conservare. Necesită lucrări de reparații și întreținere curente.	
36	Bustul generalului Nicolae Vicol CS-II-m-B-11230	BAILE HERCULANE Str. Cerna, în fața Casei de cultură	Orașul Băile Herculane B-H, str. M. Eminescu nr. 10	---	Bust	Obiectiv în stare bună de conservare. Necesită lucrări de reparații și întreținere curente.	1936
37	Bustul lui Mihai Eminescu CS-II-m-B-11231	BAILE HERCULANE Str. Cerna în dreptul Hotelului "Carol"	Orașul Băile Herculane B-H, str. M. Eminescu nr. 10	---	Bust	Obiectiv în stare bună de conservare. Necesită lucrări de reparații și întreținere curente.	1926
38	Statuia lui Hercules CS-II-m-A-11232	BAILE HERCULANE Piața Hercules	Orașul Băile Herculane B-H, str. M. Eminescu nr. 10	---	Statuia	Obiectiv în stare bună de conservare. Necesită lucrări de reparații și întreținere curente.	1847
39	Statuia zefei Hebe CS-II-m-B-11233	BAILE HERCULANE Piața Hercules 8, în incinta Băii Hebe	Orașul Băile Herculane B-H, str. M. Eminescu nr. 10	---	Statuia	Obiectiv în stare bună de conservare. Necesită lucrări de reparații și întreținere curente.	sec. XIX
40	Statuia zefei Diana CS-II-m-B-11234	BAILE HERCULANE Str. Izvorului 1, în incinta Băii Diana	Orașul Băile Herculane B-H, str. M. Eminescu nr. 10	---	Statuia	Obiectiv în stare bună de conservare. Necesită lucrări de reparații și întreținere curente.	sec. XIX
ZONA LIMITROFĂ CENTRULUI ISTORIC							
41	Vila Regia 1, azi locuința CS-II-m-B-10989	BAILE HERCULANE Str. Castanilor 10	Persoane fizice B-H, Str. Castanilor nr. 10	2008 2010	Locuințe colective	Stare de degradare alarmantă. Construcție încadrată în gradul I de risc seismic. Necesită consolidare structurală, refacere înlesje.	1836 modernizată 1900- 1925
42	Locuințe grănicerașii, cu anexe, azi sediul EGOL, remiza pompieri, baza IBTH	BAILE HERCULANE Str. Castanilor 33	Persoane fizice Consiliul local Băile Herculane	După 1990	Locuințe colective	Stare de degradare alarmantă. Construcție încadrată în gradul I de risc seismic. Necesită consolidare structurală, refacere înlesje.	Sec. XIX

43	Vila Sărăciol CS-II-m-B-10997	BAILE HERCULANE Str. Castanilor 33C	Prezenta fizice: f Consiliul local Baile Herculane	După 1990	Locuințe colective	Stare de degradare alimentară. Construcție încadrată în gradul I de vize seismic. Necesită consolidare structură, refacere finisaje.	1840
44	Vila "Emilia" CS-II-m-B-10992	BAILE HERCULANE Str. Castanilor 16	Rusu Nicoleta Mihaela, Piata Neamt, str. Progresului nr. 124	---	Locuința	Stare avansată de degradare. Necesită lucrări de consolidare structură, reparatii finisaje.	sf. sec. XIX Inc. sec. XX
45	Vila Reșita 2, azi grădinița CS-II-m-B-10988	BAILE HERCULANE Str. Castanilor 5	Orasul Baile Herculane.	---	Grădinița	Stare medie de degradare. Necesită lucrări de reparatii și întreținere. finisaje.	1875-1900
46	Vila CS-II-m-B-10990	BAILE HERCULANE Str. Castanilor 12	Pașoane fizice B-H, Str. Castanilor nr. 12	După 1990	Locuințe colective cu spatii la P.	Stare medie de degradare. Necesită lucrări de reparatii la acoperiș și întreținere finisaje.	1900-1925
47	Vila, azi Pensiune turistică CS-II-m-B-10986	BAILE HERCULANE Str. Abatorului 4	SC COMPLEX CERNA SRL Baile Herculane, Piata 1 Mai nr. 1	---	Pensiune turistică	Obiectiv restaurat sau în curs de restaurare. Clădire în stare tehnică bună.	1900-1925
48	Băile "Venera" CS-II-m-B-10996	BAILE HERCULANE Str. Castanilor 35	Mihai Iile și Maria B-H, str. Trandafirilor nr. 40, bl. 17, ap. 4	2010	Baza de tratament	Obiectiv restaurat, în stare tehnică bună.	1838
49	Vila Băneli, fosta Vila "Livia" CS-II-m-B-1027	BAILE HERCULANE Str. Zavel 38	RA Adm. Patrim. Protocolului de Stat RA APPS	---	Locuința de protocol	Obiectiv în stare bună de conservare.	1888
50	Vila "Miramonte" CS-II-m-B-10991	BAILE HERCULANE Str. Castanilor 14	Rusu Nicoleta Mihaela Piata Neamt, str. Progresului nr. 124	---	Locuința	Obiectiv în stare bună de conservare. Necesită lucrări de reparatii și întreținere curente.	1900-1925
51	Vila CS-II-m-B-10993	BAILE HERCULANE Str. Castanilor 20	Grigorescu Iile B-H, Str. Castanilor 20	---	Locuința	Obiectiv în stare bună de conservare. Necesită lucrări de reparatii și întreținere curente.	1900-1925
52	Vila CS-II-m-B-10994	BAILE HERCULANE Str. Castanilor 23	Orasul Baile Herculane B-H, str. M. Eminescu nr. 10	---	Dispensar, birou	Obiectiv în stare bună de conservare. Necesită lucrări de reparatii și întreținere curente.	Inc. sec. XX
53	Vila Kuntalko CS-II-m-B-10985	BAILE HERCULANE Str. Castanilor 27 (langa vechila seara)	Orasul Baile Herculane Str. Mihai Eminescu, nr. 10	---	Locuința	Obiectiv în stare bună de conservare. Necesită lucrări de reparatii și întreținere curente.	Inc. sec. XX
54	Spălătoria I.B.T.H., azi restaurant CS-II-m-B-10987	BAILE HERCULANE Str. Castanilor 3	S.C. Versey S.R.L. pînă Gherga Petru-Iosif, str. Mihai Eminescu, nr. 18.	---	Restaurant	Obiectiv în stare bună de conservare.	Inc. sec. XX

ZONE PERIFERICE ORAȘULUI BAILE HERCULANE

55	Gara, cu clădire anexa CS-II-m-B-1025	BAILE HERCULANE Str. Trandafirilor 101 în apropierea punctului de confluență al râurilor Cerna și Belaroca	SN CFR - Regionala CFR Timișoara, str. Gării nr. 2	---	Gara, clădire anexa	Stare medie de degradare. Clădirea are nevoie de consolidare, reparații, finisaje interioare și exterioare.	1886
56	Uzina electrică CS-II-m-B-1026	BAILE HERCULANE Str. Uzinei 3	HIDROELECTRICA SA Societatea Caransebes Str. Spal. Sebes nr. 24	---	Hala industrială	Stare medie de degradare. Clădirea necesită lucrări de reparatii finisaje interioare și exterioare.	1894

LISTA MONUMENTELOR ISTORICE 2019

- Județul Dâmbovița -

Nr. crt.	Cod LMI	Denumire	Localitate	Adresă	Datare	Observații
1	DB-I-s-B-16950	Siliștea satului Ruși din Târgoviște	municipiul TÂRGOVIȘTE	În sudul orașului, între străzile Morilor și Iazului la NV, Iazul Morii la NE, str. Nifon la SE și Calea Domnească, în prelungirea Căii Bucureștilor, la SV	sec. XIV-XVII, Epoca medievală	
2	DB-I-s-B-16951	Situl arheologic de la Târgoviște, punct "Ferma IAS"	municipiul TÂRGOVIȘTE	"Ferma IAS", cartier Matei Voievod (Sârbi), la S de perimetrul locuit al orașului, la intersecția Căii Ploiești cu canalul Ialomița-Ifov		
3	DB-I-m-B-16951.01	Așezare	municipiul TÂRGOVIȘTE	"Ferma IAS", cartier Matei Voievod (Sârbi), la S de perimetrul locuit al orașului, la intersecția Căii Ploiești cu canalul Ialomița-Ifov	Epoca medievală	
4	DB-I-m-B-16951.02	Așezare	municipiul TÂRGOVIȘTE	"Ferma IAS", cartier Matei Voievod (Sârbi), la S de perimetrul locuit al orașului, la intersecția Căii Ploiești cu canalul Ialomița-Ifov	Epoca medievală timpurie	
5	DB-I-s-B-16952	Situl arheologic de la Târgoviște punct "Platforma industrială Nord"	municipiul TÂRGOVIȘTE	"Platforma industrială Nord", în stânga râului Ialomița, la 0,3 km S de gara Târgoviște Nord, spre satul Călugăreni		
6	DB-I-m-B-16952.01	Ruine biserică	municipiul TÂRGOVIȘTE	"Platforma industrială Nord", în stânga râului Ialomița, la 0,3 km S de gara Târgoviște Nord, spre satul Călugăreni	sec. XIV-XVII, Epoca medievală	

7	DB-I-m-B-16952.02	Siliștea satului Călugăreni	municipiul TÂRGOVIȘTE	"Platforma industrială Nord", în stânga râului Ialomița, la 0,3 km S de gara Târgoviște Nord, spre satul Călugăreni	sec. XIV-XVII, Epoca medievală	
8	DB-I-s-A-16953	Fortificațiile medievale ale orașului Târgoviște	municipiul TÂRGOVIȘTE	Între Halta Teiș, Calea Câmpulung, strada Colonel Dumitru Băltărețu la N și V, fosta Uzină de Utilaj Petrolier, str. Radu de la Afumați și Magazinul Chindia la S și terasa înaltă a Ialomiței spre SE	1645, ref. 1821	
9	DB-I-m-A-16953.01	Poarta Dealu - Vânătorilor	municipiul TÂRGOVIȘTE	Aleea Coconilor, între Curtea Domnească la N și Casa Coconilor la S	1645, ref. 1821	
10	DB-I-m-A-16953.02	Poarta Câmpulungului	municipiul TÂRGOVIȘTE	Calea Câmpulung, la intersecția cu str. Lt. Pârvan Popescu și str. Valul Cetății	1645, ref. 1821	
11	DB-I-m-A-16953.03	Poarta Buzăului și Brăilei	municipiul TÂRGOVIȘTE	Calea București, la joncțiunea cu Calea Domnească și intersecția cu str. General Matei Vlădescu	1645, ref. 1821, 1990	
12	DB-I-m-A-16953.04	7 bastioane	municipiul TÂRGOVIȘTE	Între Halta Teiș, Calea Câmpulung, str. Colonel Dumitru Băltărețu la N și V, fosta Uzină de Utilaj Petrolier, str. Radu de la Afumați și Magazinul Chindia la S și terasa înaltă a Ialomiței spre SE	1645, ref. 1821	
13	DB-I-m-A-16953.05	Șanț de apărare	municipiul TÂRGOVIȘTE	Între Halta Teiș, Calea Câmpulung, str. Colonel Dumitru Băltărețu la N și V, fosta Uzină de Utilaj Petrolier,, str. Radu de la Afumați și Magazinul Chindia la S și terasa înaltă a Ialomiței, spre S și SE	1645, Epoca medievală	

14	DB-I-m-A-16953.06	Valul Cetății Târgoviște	municipiul TÂRGOVIȘTE	Între Halta Teiș, Calea Câmpulung, str. Colonel Dumitru Băltărețu la N și V, fosta Uzină de Utilaj Petrolifer,, str. Radu de la Afumați și Magazinul Chindia la S și terasa înaltă a Ialomiței, spre S și SE	1645, Epoca medievală	
15	DB-I-s-A-16954	Vatra orașului Târgoviște	municipiul	Între Iazul Morilor (ambele maluri) și cornișa dreaptă a Ialomiței la NE, străzile Radu Petrescu și Matei Basarab la NV, Calea Domnească, str. Bărăției, Calea Câmpulung și str. Poet Grigore Alexandrescu la SV, Bd. Mircea cel Bătrân la S, str. Nicolae Filipescu la E, str. Căpitan Ion Constantinescu și str. George Coșbuc, până la Iazul Morilor, inclusiv perimetrul Bisericii Albe la NE		
16	DB-I-m-A-16954.01	Așezare rurală și urbană	municipiul TÂRGOVIȘTE	Între Iazul Morilor (ambele maluri) și cornișa dreaptă a Ialomiței la NE, străzile Radu Petrescu și Matei Basarab la NV, Calea Domnească, str. Bărăției, Calea Câmpulung și str. Poet Grigore Alexandrescu la SV, Bd. Mircea cel Bătrân la S, str. Nicolae Filipescu la E, str. Căpitan Ion Constantinescu și str. George Coșbuc, până la Iazul Morilor, inclusiv perimetrul Bisericii Albe la NE	sec. XIII-XVIII, Epoca medievală	

17	DB-I-m-A-16954.02	Așezare	municipiul TÂRGOVIȘTE	Între Iazul Morilor (ambele maluri) și cornișa dreaptă a Ialomiței la NE, str. Vârzaru Armașu la NV, Calea Domnească la SV, str. Mihai Bravu la SE (până la Podul Mihai Bravu)	sec. VIII-X, Epoca medievală timpurie	
18	DB-I-m-A-16954.03	Așezare	municipiul TÂRGOVIȘTE	Între Iazul Morilor (ambele maluri) și cornișa dreaptă a Ialomiței la NE, strada Vârzaru Armașu la NV, Calea Domnească la SV, strada Mihai Bravu la SE (până la Podul Mihai Bravu)	sec. I a. Chr.-sec. VIII p. Chr.	
19	DB-I-s-B-16956	Situl arheologic de la Adâncă, punct "Pod Pâscov"	sat ADÂNCA; comuna GURA OCNIȚEI	"Pod Pâscov" sau "Ghimpuri", la extremitatea de S a comunei, în stânga râului Pâscov		
20	DB-I-m-B-16956.01	Așezare	sat ADÂNCA; comuna GURA OCNIȚEI	"Pod Pâscov" sau "Ghimpuri", la extremitatea de S a comunei, în stânga râului Pâscov	Epoca medievală	
21	DB-I-m-B-16956.02	Așezare	sat ADÂNCA; comuna GURA OCNIȚEI	"Pod Pâscov" sau "Ghimpuri", la extremitatea de S a comunei, în stânga râului Pâscov	sec. II a. Chr., Latène, Cultura geto- dacică	
22	DB-I-s-B-16957	Situl arheologic de la Alunișu	sat ALUNIȘU; comuna CORNĂȚELU	La 1 km SE de sat, pe partea dreaptă a pârâului Baranga		
23	DB-I-m-B-16957.01	Așezare	sat ALUNIȘU; comuna CORNĂȚELU	La 1 km SE de sat, pe partea dreaptă a pârâului Baranga	Epoca migrațiilor	

24	DB-I-m-B-16957.02	Așezare	sat ALUNIȘU; comuna CORNĂȚELU	La 1 km SE de sat, pe partea dreaptă a pârâului Baranga	sec. IV p. Chr., Epoca bronzului	
25	DB-I-s-B-16958	Situl arheologic de la Băleni-Români, punct "Băcani"	sat BĂLENI- ROMÂNI; comuna BĂLENI	"Băcani", la N de sat, pe terasa înaltă a Ialomiței, pe malul heleșteului, spre N		
26	DB-I-m-B-16958.01	Așezare	sat BĂLENI- ROMÂNI; comuna BĂLENI	"Băcani", la N de sat, pe terasa înaltă a Ialomiței, pe malul heleșteului, spre N	Hallstatt, Cultura Basarabi	
27	DB-I-m-B-16958.02	Așezare	sat BĂLENI- ROMÂNI; comuna BĂLENI	"Băcani", la N de sat, pe terasa înaltă a Ialomiței, pe malul heleșteului, spre N	Epoca bronzului timpuriu, Cultura Glina	
28	DB-I-s-B-16959	Așezarea fortificată de la "Băleni- Români"	sat BĂLENI- ROMÂNI; comuna BĂLENI	"Cetatea Tătarilor", la 3 km E de sat, pe un bot de deal din Pădurea Neagră	Latène, Cultura geto- dacică	
29	DB-I-s-B-16960	Situl arheologic de la Băleni-Români, punct "Islaz"	sat BĂLENI- ROMÂNI; comuna BĂLENI	"Islaz", între terasa înaltă a Ialomiței și DJ 711, la ieșirea dinspre SE din localitate		
30	DB-I-m-B-16960.01	Așezare	sat BĂLENI- ROMÂNI; comuna BĂLENI	"Islaz", între terasa înaltă a Ialomiței și DJ 711, la ieșirea dinspre SE din localitate	sec. IV, Epoca migrațiilor	

31	DB-I-m-B-16960.02	Așezare	sat BĂLENI-ROMÂNII; comuna BĂLENI	"Islaz", între terasa înaltă a lalomiței și DJ 711, la ieșirea dinspre SE din localitate	Epoca bronzului	
32	DB-I-s-A-16961	Situl arheologic de la Băleni-Români, punct "La Plantație"	sat BĂLENI-ROMÂNII; comuna BĂLENI	"La plantație", pe malul drept al lalomiței, la NE de sat		
33	DB-I-m-A-16961.01	Așezare	sat BĂLENI-ROMÂNII; comuna BĂLENI	"La plantație", pe malul drept al lalomiței, la NE de sat	sec. XIV-XVII, Epoca medievală	
34	DB-I-m-A-16961.02	Așezare	sat BĂLENI-ROMÂNII; comuna BĂLENI	"La plantație", pe malul drept al lalomiței, la NE de sat	sec. VIII-IX, Epoca medievală timpurie	
35	DB-I-m-A-16961.03	Așezare	sat BĂLENI-ROMÂNII; comuna BĂLENI	"La plantație", pe malul drept al lalomiței, la NE de sat	sec. V-VI, Epoca migrațiilor	
36	DB-I-m-A-16961.04	Așezare	sat BĂLENI-ROMÂNII; comuna BĂLENI	"La plantație", pe malul drept al lalomiței, la NE de sat	Hallstatt	
37	DB-I-m-A-16961.05	Așezare	sat BĂLENI-ROMÂNII; comuna BĂLENI	"La plantație", pe malul drept al lalomiței, la NE de sat	Epoca bronzului, Cultura Tei	
38	DB-I-s-B-16962	Așezare	sat BĂLENI-SĂRBI;	"Grajdurile CAP", la NE de localitate și la S de DJ Târnovița-Bucureanca	sec. II-I a. Chr., Latene, Cultura geto-	

			comuna BĂLENI	comuna BĂLENI; sat BĂLTENI; comuna CONJEȘTI	Situl arheologic de la Bălteni, punct "Izvorul Ilfoveșului"		"Izvorul Ilfoveșului", la 1 km N de sat, pe malul drept al Ilfoveșului	dacică	
39	DB-I-s-B-16963		sat BĂLTENI; comuna CONJEȘTI	sat BĂLTENI; comuna CONJEȘTI	Așezare		"Izvorul Ilfoveșului", la 1 km N de localitate, pe malul drept al pârâului Ilfovăț	sec. IV, Epoca daco- romană	
40	DB-I-m-B-16963.01		sat BĂLTENI; comuna CONJEȘTI	sat BĂLTENI; comuna CONJEȘTI	Așezare		"Izvorul Ilfoveșului", la 1 km N de localitate, pe malul drept al pârâului Ilfovăț	Latène, Cultura geto- dacică	
41	DB-I-m-B-16963.02		sat BĂLTENI; comuna CONJEȘTI	sat BĂLTENI; comuna CONJEȘTI	Așezare		"Izvorul Ilfoveșului", la 1 km N de localitate, pe malul drept al pârâului Ilfovăț	Epoca bronzului	
42	DB-I-m-B-16963.03		sat BĂLTENI; comuna CONJEȘTI	sat BĂLTENI; comuna CONJEȘTI	Situl arheologic de la Bălteni, punct "La Biserică"		"Biserică", la E de sat, la 1 km S de canalul din Dâmbovița-Ilfov		
43	DB-I-s-B-16964		sat BĂLTENI; comuna CONJEȘTI	sat BĂLTENI; comuna CONJEȘTI	Așezare		"Biserică", la E de sat, la 1 km S de canalul din Dâmbovița-Ilfov	sec. IV, Epoca daco- romană	
44	DB-I-m-B-16964.01		sat BĂLTENI; comuna CONJEȘTI	sat BĂLTENI; comuna CONJEȘTI	Așezare		"Biserică", la E de sat, la 1 km S de canalul din Dâmbovița-Ilfov	Epoca bronzului	
45	DB-I-m-B-16964.02		sat BĂLTENI; comuna CONJEȘTI	sat BĂLTENI; comuna CONJEȘTI	Așezare		"Islaz", pe terasa înaltă dreaptă a Neajlovului, lângă DC Bărăceni-Moara din Groapă, la 0,5 km SV de localitate	sec. III-IV p. Chr., Epoca daco-romană	
46	DB-I-s-B-16965		sat BĂRĂCENI; comuna CORBII MARI	sat BĂRĂCENI; comuna CORBII MARI	Așezare				

47	DB-I-s-B-16966	Situl arheologic de la Bărbulețu, punct "Gruj"	sat BĂRBULEȚU; comuna BĂRBULEȚU	"Gruj", la NV de biserică, pe platoul cu același nume		
48	DB-I-m-B-16966.01	Așezare	sat BĂRBULEȚU; comuna BĂRBULEȚU	"Gruj", la NV de biserică, pe platoul cu același nume	sec. XIV-XVIII, Epoca medievală	
49	DB-I-m-B-16966.02	Necropolă	sat BĂRBULEȚU; comuna BĂRBULEȚU	"Gruj", la NV de biserică, pe platoul cu același nume	sec. XIV-XVIII, Epoca medievală	
50	DB-I-s-B-16967	Tumuli grupați (3)	sat BRANIȘTEA; comuna BRĂNIȘTEA	"Movila", la V de sat, pe ambele părți ale drumului Braniștea-Dâmbovicioara	Preistorie	
51	DB-I-s-B-16968	Așezare	sat BRĂTEȘTII DE JOS; comuna VĂCĂREȘTI	"Biserică", în cătunul Bărbulești, la S de biserică, pe stânga pârâului Gârlița	sec. IV p. Chr., Epoca daco-romană	
52	DB-I-s-B-16969	Așezare	sat BRĂTEȘTII DE JOS; comuna VĂCĂREȘTI	"IAS", în cătunul Bărbulești, pe dreapta pârâului Gârlița	sec. IV p. Chr., Epoca daco-romană	
53	DB-I-s-B-16970	Așezare	sat BRĂTEȘTII DE JOS; comuna VĂCĂREȘTI	"Izvorul Ibalaca", la 0,5 km V de cătunul Bărbulești, pe dreapta pârâului Gârlița	Epoca bronzului	

54	DB-I-s-B-16971	Situl arheologic de la Brăteștii de Jos, punct "Delnița"	sat BRĂTEȘTII DE JOS; comuna VĂCĂREȘTI	"Delnița", la 0,25 km V de halta Cazaci, pe ambele maluri ale pârâului Gârlița, până la hotarul cu comuna Nucet (Cazaci)	
55	DB-I-m-B-16971.01	Așezare	sat BRĂTEȘTII DE JOS; comuna VĂCĂREȘTI	"Delnița", la 0,25 km V de halta Cazaci, pe ambele maluri ale pârâului Gârlița, până la hotarul cu comuna Nucet (Cazaci)	sec. XV-XVIII, Epoca medievală
56	DB-I-m-B-16971.02	Ruine	sat BRĂTEȘTII DE JOS; comuna VĂCĂREȘTI	"Delnița", la 0,25 km V de halta Cazaci, pe ambele maluri ale pârâului Gârlița, până la hotarul cu comuna Nucet (Cazaci)	sec. XV-XVIII, Epoca medievală
57	DB-I-m-B-16971.03	Așezare	sat BRĂTEȘTII DE JOS; comuna VĂCĂREȘTI	"Delnița", la 0,25 km V de halta Cazaci, pe ambele maluri ale pârâului Gârlița, până la hotarul cu comuna Nucet (Cazaci)	sec. IV, Epoca dacoromană
58	DB-I-s-A-16972	Situl arheologic de la Brâncoveanu, punct "Voineasa"	BRÂNCOVEAN U; comuna ODOBEȘTI	"Voineasa", la V de sat, pe terasa pârâului Răstoaca	
59	DB-I-m-A-16972.01	Siliște	BRÂNCOVEAN U;	"Voineasa", la V de sat, pe terasa pârâului Răstoaca	sec. XV-XIX, Epoca medievală

				comuna ODOBEȘTI	nașterea	moartea	
60	DB-I-m-A-16972.02	Cimitir	sat BRÂNCOVEAN U; comuna ODOBEȘTI	"Voineasa", la V de sat, pe terasa pârâului Râstoaca	sec. XV-XIX, Epoca medievală		
61	DB-I-m-A-16972.03	Așezare	sat BRÂNCOVEAN U; comuna ODOBEȘTI	"Voineasa", la V de sat, pe terasa pârâului Râstoaca	sec. II-I a. Chr., Latène, Cultura geto- dacică		
62	DB-I-m-A-16972.04	Așezare	sat BRÂNCOVEAN U; comuna ODOBEȘTI	"Voineasa", la V de sat, pe terasa pârâului Râstoaca	Epoca bronzului, Cultura Tei		
63	DB-I-m-A-16972.05	Așezare	sat BRÂNCOVEAN U; comuna ODOBEȘTI	"Voineasa", la V de sat, pe terasa pârâului Râstoaca	Epoca bronzului timpuriu, Cultura Glina		
64	DB-I-s-B-16973	Tumul	sat BROȘTENI; comuna PRODULEȘTI	"Măgura", la 2 km ENE de capătul de N al localității și la 1,5 km V de calea ferată Târgoviște-Titu			
65	DB-I-s-B-16974	Tumul	sat BROȘTENI; comuna PRODULEȘTI	"Movila", la E de localitate și la 1 km N de biserică, pe malul drept al pârâului Spălătura			

66	DB-l-s-B-16975	Siliștea satului Mălinești	sat BROȘTENI; comuna VIȘINA	La 0,5 km la NV de localitate, pe terasa înaltă dreaptă a Neajlovului inferior spre V, la E de pădurea Mălineasa	sec. XV-XVII, Epoca medievală	
67	DB-l-s-B-16976	Situl arheologic de la Broșteni, punct "Dealul Tătarilor"	sat BROȘTENI; comuna VIȘINA	"Dealul Tătarilor", la 1,5 km NV de sat, pe marginea terasei drepte a Neajlovului		
68	DB-l-m-B-16976.01	Așezare	sat BROȘTENI; comuna VIȘINA	"Dealul Tătarilor", la 1,5 km NV de localitate, pe marginea terasei drepte a Neajlovului	sec. IX-XI, Epoca medievală timpurie	
69	DB-l-m-B-16976.02	Așezare	sat BROȘTENI; comuna VIȘINA	"Dealul Tătarilor", la 1,5 km NV de localitate, pe marginea terasei drepte a Neajlovului	Epoca bronzului	
70	DB-l-s-B-16977	Situl arheologic de la Broșteni, punct "La moara părăsită"	sat BROȘTENI; comuna VIȘINA	"La moara părăsită", pe terasa înaltă dreaptă a Neajlovului, la 1 km SV de sat, la limita cu comuna Uliești		
71	DB-l-m-B-16977.01	Așezare	sat BROȘTENI; comuna VIȘINA	"La moara părăsită", pe terasa înaltă dreaptă a Neajlovului, la 1 km SV de localitate, la limita cu comuna Uliești	sec. XVII-XVIII, Epoca medievală târzie	
72	DB-l-m-B-16977.02	Așezare	sat BROȘTENI;	"La moara părăsită", pe terasa înaltă dreaptă a Neajlovului, la 1 km SV de	Epoca bronzului, Cultura Tei	

			comuna VIȘINA	localitate, la limita cu comuna Uliești	Cultura / Epi	
73	DB-I-s-B-16978	Așezare	sat BUCIUMENI; comuna BUCIUMENI	"Lunca-Crucea Buciumeni", la 500 m E de podul peste Ialomița venind din direcția Dealul Mare	sec. VII-XI, Epoca medievală timpurie	
74	DB-I-s-B-16979	Așezare	sat BUCȘANI; comuna BUCȘANI	Pădurea "Adâncă", la 3 km NNE de localitate, la S de pădurea Bucșani și la 0,5 km de punctul „Țipirig”	sec. VII, Epoca migrațiilor	
75	DB-I-s-A-16980	Așezare	sat BUCȘANI; comuna BUCȘANI	"Țipirig", situat la 3 km NNE de localitate, la hotarul cu satul Adâncă	sec. IV-VI, Epoca migrațiilor	
76	DB-I-s-B-16981	Așezare	sat BUJOREANCA; comuna CORNEȘTI	"Între gârle", la 2 km SE de localitate, la confluența Snagovului cu pârâul Ciaur	sec. VIII-IX, Epoca medievală timpurie	
77	DB-I-s-B-16982	Așezare	sat BUJOREANCA; comuna CORNEȘTI	"Sere", la 0,5 km E de localitate, pe malul drept al râului Ialomița	Latène, Cultura geto-dacică	
78	DB-I-s-B-16983	Situl arheologic de la Bungetu, punct "Biserică"	sat BUNGETU; comuna VĂCĂREȘTI	"Biserică", la S de sat, pe terasa înaltă stângă a râului Ilfov		
79	DB-I-s-B-16982 01	Așezare	sat BUNGETU;	"Biserică", la S de sat, pe terasa înaltă	Epoca bronzului,	

Nr.	Cadastrul	Așezare	comuna VĂCĂREȘTI	stângă a râului Ilfov	aspectul Brătești
80	DB-I-m-B-16983.02	Așezare	sat BUNGETU; comuna VĂCĂREȘTI	"Biserică", la S de sat, pe terasa înaltă stângă a râului Ilfov	Neolitic timpuriu, Cultura Starčevo- Criș
81	DB-I-s-B-16984	Așezare	sat BUNGETU; comuna VĂCĂREȘTI	"Hoaga", pe partea stângă a râului Ilfov, pe terasa înaltă și la 0,6 km SE de localitate	sec. IV, Epoca daco- romană
82	DB-I-s-B-16985	Așezare	sat BUNGETU; comuna VĂCĂREȘTI	"Baraj lac III", pe terasa înaltă a râului Ilfov, la 0,5 km SE de localitate, lângă barajul dintre lacurile II și III	Epoca bronzului timpuriu, Cultura Gilina
83	DB-I-s-B-16986	Așezare	sat BUTIMANU; comuna BUTIMANU	"Biserica de lemn", cartier Decindea	sec. III-I a. Chr., Latène, Cultura geto- dacică
84	DB-I-s-A-16987	Așezare	sat BUTIMANU; comuna BUTIMANU	"Între gărle", la 2 km N de cartierul Linia, la confluența Snagovului cu Lunca Ciaur	sec. VIII-IX, Epoca medievală timpurie
85	DB-I-s-A-16988	Situl arheologic de la Butimanu, punct "Movila Motoroiu"	sat BUTIMANU; comuna BUTIMANU	"Movila Motoroiu", la 200 m N de lacul Sterianu II (cota 133,7)	
86	DB-I-m-A-16989.01	Așezare	sat BUTIMANU; comuna BUTIMANU	"Movila Motoroiu", la 200 m N de lacul	Eneolitic, Cultura

№	DB-I-m-A-16988.02	DB-I-s-B-16989	DB-I-s-B-16990	DB-I-s-B-16991	DB-I-m-B-16991.01	DB-I-m-B-16991.02	DB-I-m-B-16991.03	DB-I-m-B-16991.04	comuna BUTIMANU sat BUTIMANU; comuna BUTIMANU	Sterianu II (cota 133,7)	Gumelnița
87	Așezare	Vestigii	Așezare	Situl arheologic de la Cazaci, punct "Islaz"	Siliștea satului Gălășești	Așezare	Așezare	Așezare	sat BUTIMANU; comuna BUTIMANU	"Movila Motoroiu", la 200 m N de lacul Sterianu II (cota 133,7)	Neolitic mijlociu, Cultura Boian
88									sat BUTIMANU; comuna BUTIMANU	"Ferma avicolă", cartier Sterianu, pe malul lacului Sterianu	Paleolitic superior
89									sat CAZACI; comuna NUCET	"Islaz", pe ambele maluri ale pâraului Gârlița, la 0,2 km E de CF și la N de linia de înaltă tensiune Cazaci-Pierșinari	Epoca bronzului timpuriu, Cultura Glina
90									sat CAZACI; comuna NUCET	"Islaz", la V de sat, pe ambele maluri ale Gârliței, la V de CF Titu-Târgoviște și la N de DC 565	
91									sat CAZACI; comuna NUCET	"Islaz", la V de sat, pe ambele maluri ale Gârliței, la V de CF Titu-Târgoviște și la N de DC 565	sec. XIV-XVI, Epoca medievală
92									sat CAZACI; comuna NUCET	"Islaz", la V de sat, pe ambele maluri ale Gârliței, la V de CF Titu-Târgoviște și la N de DC 565	Hallstatt
93									sat CAZACI; comuna NUCET	"Islaz", la V de sat, pe ambele maluri ale Gârliței, la V de CF Titu-Târgoviște și la N de DC 565	Epoca bronzului, aspectul Brătești
94									sat CAZACI; comuna NUCET	"Islaz", la V de sat, pe ambele maluri ale Gârliței, la V de CF Titu-Târgoviște și la N de DC 565	Neolitic

95	DB-I-s-B-16992	Situl arheologic de la Cazaci, punct "Islaz - Tarlaua lui Îmbulzitu"	sat CAZACI; comuna NUCET	"Islaz-Tarlaua lui Îmbulzitu", la S de linia de înaltă tensiune Cazaci-Pierșani, pe malul stâng al Gârliței și la 1 km V de sat	Epoca daco-romană	
96	DB-I-m-B-16992.01	Așezare	sat CAZACI; comuna NUCET	"Islaz-Tarlaua lui Îmbulzitu", la S de linia de înaltă tensiune Cazaci-Pierșani, pe malul stâng al Gârliței și la 1 km V de sat	sec. IV p. Chr., Epoca daco-romană	
97	DB-I-m-B-16992.02	Așezare	sat CAZACI; comuna NUCET	"Islaz-Tarlaua lui Îmbulzitu", la S de linia de înaltă tensiune Cazaci-Pierșani, pe malul stâng al Gârliței și la 1 km V de sat	Epoca bronzului timpuriu, Cultura Gilina	
98	DB-I-s-B-16995	Situl arheologic de la Căprioru, punct "Dealul Mlaca"	sat CĂPRIORU; comuna TĂTĂRANI	"Dealul Mlaca", pe platoul dealului, la 0,5 km NV de sat		
99	DB-I-m-B-16995.01	Așezare	sat CĂPRIORU; comuna TĂTĂRANI	"Dealul Mlaca", pe platoul dealului cu același nume, la 0,5 km NV de sat	sec. II-III p. Chr., Epoca romană	
100	DB-I-m-B-16995.02	Așezare	sat CĂPRIORU; comuna TĂTĂRANI	"Dealul Mlaca", pe platoul dealului cu același nume, la 0,5 km NV de sat	sec. II-I a. Chr., Latène, Cultura geto-dacică	
101	DB-I-s-B-16996	Situl arheologic de la Cătunu, punct "Islaz"	sat CĂTUNU; comuna CORNEȘTI	"Islaz" sau "Olteni", în capătul de V al satului, pe malul stâng al lălomiței		
102	DB-I-m-B-16996.01	Așezare	sat CĂTUNU; comuna CORNEȘTI	"Islaz" în capătul de V al satului, pe malul stâng al lălomiței, punct "Olteni"	sec. II-III p. Chr., Epoca romană	

103	DB-I-m-B-16996.02	Așezare	sat CĂTUNU; comuna CORNEȘTI	"Islaz", imediat în capătul de V al satului, pe malul stâng al râului Ialomița	Latène, Cultura geto- dacică	
104	DB-I-s-B-16997	Așezare	sat CĂTUNU; comuna CORNEȘTI	"Movilița", pe malul stâng al râului Ialomița, la 1,5 km E de sat	sec. II-I a. Chr., Latène, Cultura geto-dacică	
105	DB-I-s-A-16998	Situl arheologic de la Cătunu, punct "Vișoara"	sat CĂTUNU; comuna CORNEȘTI	"Vișoara", la 0,3 km E de sat și la S de DC spre Crivățu (cota 128,4 m)		
106	DB-I-m-A-16998.01	Așezare	sat CĂTUNU; comuna CORNEȘTI	"Vișoara", la 0,3 km E de sat și la S de DC spre Crivățu (cota 128,4 m)	sec. II-III p. Chr., Epoca romană	
107	DB-I-m-A-16998.02	Așezare	sat CĂTUNU; comuna CORNEȘTI	"Vișoara", la 0,3 km E de sat și la S de DC spre Crivățu (cota 128,4 m)	Latène, Cultura geto- dacică	
108	DB-I-m-A-16998.03	Așezare	sat CĂTUNU; comuna CORNEȘTI	"Vișoara", la 0,3 km E de sat și la S de DC spre Crivățu (cota 128,4 m)	Epoca bronzului	
109	DB-I-s-B-16993	Așezare	sat CÂNDEȘTI VALE; comuna CÂNDEȘTI	"Izvoarele Văii Plopului", la jumătatea drumului spre satul Cârdești Deal și la 2 km V de Cârdești Vale	sec. XIV-XVII, Epoca medievală	
110	DB-I-s-B-16994	Necropolă	sat CÂNDEȘTI VALE; comuna CÂNDEȘTI	"Dealul lui Istrate", la 0,2 km N de sat, în stânga drumului spre Gemenea-Oncești	Epoca bronzului timpuriu	
111	DB-I-s-B-16955	Situl arheologic de la Ciocănești, punct	sat CIOCĂNEȘTI;	"Plantație", pe malul drept al râului Colentina în vatra satului		

		"Plantație"	comuna CIOCĂNEȘTI	comunitatea, în vatra satului		
112	DB-I-m-B-16955.01	Așezare	sat CIOCĂNEȘTI; comuna CIOCĂNEȘTI	"Plantație", pe malul drept al râului Colentina, în vatra satului	sec. IX-XI, Epoca medievală timpurie	
113	DB-I-m-B-16955.02	Așezare	sat CIOCĂNEȘTI; comuna CIOCĂNEȘTI	"Plantație", pe malul drept al râului Colentina, în vatra satului	Latène, Cultura geto- dacică	
114	DB-I-m-B-16955.03	Așezare	sat CIOCĂNEȘTI; comuna CIOCĂNEȘTI	"Plantație", pe malul drept al râului Colentina, în vatra satului	Neolitic	
115	DB-I-s-B-16999	Așezare	sat CIOCĂNEȘTI; comuna CIOCĂNEȘTI	"pădurea Popeasca", între Ciocănești și satul Crețu, pe malul drept al râului Colentina, în dreptul pădurii	Epoca bronzului, Cultura Tei	
116	DB-I-s-B-17000	Situl arheologic de la Cocani	sat COCANI; comuna CREVEDIA	"Vii" ("Saivan"), la S de sat, pe malul stâng al râului Crevedia		
117	DB-I-m-B-17000.01	Așezare	sat COCANI; comuna CREVEDIA	"Vii" ("Saivan"), la S de localitate, pe malul stâng al râului Crevedia	sec. IX-XI, Epoca medievală timpurie	
118	DB-I-m-B-17000.02	Așezare	sat COCANI; comuna CREVEDIA	"Vii" ("Saivan"), la S de localitate, pe malul stâng al râului Crevedia	Epoca bronzului	
119	DB-I-s-B-17001	Situl arheologic de la Cojasca, punct "La Ion Tercan"	sat COJASCA; comuna COJASCA	"La Ion Tercan", pe terasa înaltă dreaptă a Ialomitei, la hotarul dintre Cojasca și Bujoreanca		

120	DB-I-m-B-17001.01	Așezare	sat COJASCA; comuna COJASCA	"La Ion Tercan", pe terasa înaltă dreaptă a Ialomiței, la hotarul dintre Cojasca și Bujoreanca (com. Cornești)	sec. IX-XI, Epoca medievală timpurie	
121	DB-I-m-B-17001.02	Așezare	sat COJASCA; comuna COJASCA	"La Ion Tercan", pe terasa înaltă dreaptă a Ialomiței, la hotarul dintre Cojasca și Bujoreanca (com. Cornești)	sec. I-IV p. Chr., Epoca romană	
122	DB-I-m-B-17001.03	Așezare	sat COJASCA; comuna COJASCA	"La Ion Tercan", pe terasa înaltă dreaptă a Ialomiței, la hotarul dintre Cojasca și Bujoreanca (com. Cornești)	Epoca bronzului	
123	DB-I-s-B-17002	Situl arheologic de la Colacu, punct "Cega"	localitate componentă COLACU; oraș RĂCARI	"Cega", la 0,5 km NV de sat, la confluența Colentinei cu o vale secată		
124	DB-I-m-B-17002.01	Așezare	localitate componentă COLACU; oraș RĂCARI	"Cega", la 0,5 km NV de localitate, la confluența râului Colentina cu o vale secată	Latène, Cultura geto- dacică	
125	DB-I-m-B-17002.02	Așezare	localitate componentă COLACU; oraș RĂCARI	"Cega", la 0,5 km NV de localitate, la confluența râului Colentina cu o vale secată	Epoca bronzului	
126	DB-I-s-B-17003	Situl arheologic de la Colacu, punct "Școală"	localitate componentă COLACU; oraș RĂCARI	"Școală", pe malul drept al Colentinei, la S de școală, în zona de N a plantației,		
127	DB-I-m-B-17003.01	Așezare	localitate componentă COLACU; oraș RĂCARI	"Școală", pe malul drept al Colentinei, la S de școală, în zona de N a plantației	sec. III-IV, Epoca daco-romană	

128	DB-l-m-B-17003.02	Așezare	localitate componentă COLACU; oraș RĂCARI	"Școală", pe malul drept al Colentinei, la S de școală, în zona de N a plantației	Epoca bronzului, Cultura Tei	
129	DB-l-s-A-17004	Situl arheologic de la Comișani, punct "Cetatea Fetii"	sat COMIȘANI; comuna COMIȘANI	"Cetatea Fetii", la SE de sat, între terasa înaltă dreaptă a lalomiței și DC Hăbeni, la 0,5 km de sat		
130	DB-l-m-A-17004.01	Așezare	sat COMIȘANI; comuna COMIȘANI	"Cetatea Fetii", la 0,5 km SE de sat, între terasa înaltă dreaptă a lalomiței și DC Comișani- Hăbeni	sec. XV-XVI, Epoca medievală	
131	DB-l-m-A-17004.02	Așezare	sat COMIȘANI; comuna COMIȘANI	"Cetatea Fetii", la 0,5 km SE de sat, între terasa înaltă dreaptă a lalomiței și DC Comișani- Hăbeni	sec. IV, Epoca dacoromană	
132	DB-l-m-A-17004.03	Așezare fortificată	sat COMIȘANI; comuna COMIȘANI	"Cetatea Fetii", la 0,5 km SE de sat, între terasa înaltă dreaptă a lalomiței și DC Comișani- Hăbeni	Hallstatt	
133	DB-l-m-A-17004.04	Așezare	sat COMIȘANI; comuna COMIȘANI	"Cetatea Fetii", la 0,5 km SE de sat, între terasa înaltă dreaptă a lalomiței și DC Comișani- Hăbeni	Epoca bronzului timpuriu	
134	DB-l-s-B-17005	Tumul	sat COMIȘANI; comuna COMIȘANI	"Movila", la 0,5 km SE de Comișani și 500 m N de DJ 711 (cota 221,7 m)	Epoca bronzului	

135	DB-l-s-B-17006	Situl arheologic de la Comișani, punct "Sere"	sat COMIȘANI; comuna COMIȘANI	"Sere", la 2 km N de localitate, pe malul drept al Ialomiței		
136	DB-l-m-B-17006.01	Așezare	sat COMIȘANI; comuna COMIȘANI	"Sere", la 2 km N de localitate, pe malul drept al Ialomiței	sec. V-VI, Epoca migrațiilor	
137	DB-l-m-B-17006.02	Așezare	sat COMIȘANI; comuna COMIȘANI	"Sere", la 2 km N de localitate, pe malul drept al Ialomiței	Epoca bronzului, Cultura Tei	
138	DB-l-s-B-17007	Necropolă tumulară	sat COMIȘANI; comuna COMIȘANI	"Școala" sau "Movile", în spatele școlii generale, la limita cu satul Lazuri (cota 238,2)	Epoca bronzului	
139	DB-l-s-B-17008	Situl arheologic de la Corbii Mari, punct "Grajduri CAP"	sat CORBII MARI; comuna CORBII MARI	"Grajduri CAP", la SE de localitate, pe partea de E a DJ spre Găiseni (jud. Giurgiu)		
140	DB-l-m-B-17008.01	Așezare	sat CORBII MARI; comuna CORBII MARI	"Grajduri CAP", la SE de localitate, pe partea de E a DJ spre Găiseni (jud. Giurgiu)	Latène, Cultura geto-dacică	
141	DB-l-m-B-17008.02	Așezare	sat CORBII MARI; comuna CORBII MARI	"Grajduri CAP", la SE de localitate, pe partea de E a DJ spre Găiseni (jud. Giurgiu)	Epoca bronzului	

142	DB-l-s-B-17009	Așezare	sat CORBII MARI; comuna CORBII MARI	"În Luncă", pe malul stâng al Neajlovului, la 1,5 km S de localitate, în dreptul „Dealului Cupele” și la 1 km S de DC Corbii Mari – Vadu Stanchii	Epoca bronzului, Cultura Tei	
143	DB-l-s-B-17010	Situl arheologic de la Corbii Mari, punct "La Cimitir"	sat CORBII MARI; comuna CORBII MARI	"La Cimitir", la N de sat și la S de cimitir, pe terasa înaltă stângă a râului Neajlov		
144	DB-l-m-B-17010.01	Așezare	sat CORBII MARI; comuna CORBII MARI	"La Cimitir", la N de sat și la S de cimitir, pe terasa înaltă stângă a râului Neajlov	Latène, Cultura geto-dacică	
145	DB-l-m-B-17010.02	Așezare	sat CORBII MARI; comuna CORBII MARI	"La Cimitir", la N de sat și la S de cimitir, pe terasa înaltă stângă a râului Neajlov	Epoca bronzului	
146	DB-l-s-B-17011	Așezare	sat CORBII MARI; comuna CORBII MARI	"Măgura", la 2 km S de sat, pe malul stâng al râului Neajlov	Eneolitic, Cultura Gumelnița	
147	DB-l-s-B-17012	Situl arheologic de la Corbii Mari, punct "Sediul Schela Petrol"	sat CORBII MARI; comuna CORBII MARI	"Sediul Schela Petrol" sau "La vii", la 0,5 km S de sat și la N de sediul schelei, pe botul terasei înalte stângi a Neajlovului		
148	DB-l-m-B-17012.01	Așezare	sat CORBII MARI; comuna CORBII MARI	"Sediul Schela Petrol" sau "La vii", la 0,5 km S de sat și la N de sediul schelei, pe botul terasei înalte stângi a Neajlovului	Epoca migrațiilor	

149	DB-I-m-B-17012.02	Așezare	sat CORBII MARI; comuna CORBII MARI	"Sediul Schela Petrol" sau "La vii", la 0,5 km S de sat și la N de sediul schelei, pe botul terasei înalte stânga a Neajlovului	Latène, Cultura geto-dacică	
150	DB-I-m-B-17012.03	Așezare	sat CORBII MARI; comuna CORBII MARI	"Sediul Schela Petrol" sau "La vii", la 0,5 km S de sat și la N de sediul schelei, pe botul terasei înalte stânga a Neajlovului	Epoca bronzului	
151	DB-I-s-B-17013	Fortificație de pământ	sat CORNĂȚELU; comuna CORNĂȚELU	"Crângul Turcului" și "Puțul Predescului", la N de localitate	Epoca romană	
152	DB-I-s-B-17014	Așezare	sat CORNEȘTI; comuna CORNEȘTI	"Între gărle", la 1 km SE de sat, pe malul stânga al pârâului Cricov	sec. VIII-XI, Epoca medievală timpurie	
153	DB-I-s-B-17015	Ruinele curții boierești de la Cornești	sat CORNEȘTI; comuna CORNEȘTI	"Siliștea Cornești", la V și NV de localitate		
154	DB-I-m-B-17015.01	Ruine biserică	sat CORNEȘTI; comuna CORNEȘTI	"Siliștea Cornești", la V și NV de localitate	sec. XV-XVIII, Epoca medievală	
155	DB-I-m-B-17015.02	Așezare	sat CORNEȘTI; comuna CORNEȘTI	"Siliștea Cornești", la V și NV de localitate	sec. XV-XVIII, Epoca medievală	

156	DB-I-m-B-17015.03	Cimitir	sat CORNEȘTI; comuna CORNEȘTI	"Siliștea Cornești", la V și NV de localitate	sec. XV-XVIII, Epoca medievală	
157	DB-I-m-B-17015.04	Așezare	sat CORNEȘTI; comuna CORNEȘTI	"Siliștea Cornești", la V și NV de localitate	Epoca bronzului	
158	DB-I-s-B-17016	Necropolă birituală	sat COSTEȘTI DIN VALE; comuna COSTEȘTI DIN VALE	"Grajduri" sau "Saivan", pe malul drept al pârâului Tinoasa, la confluența cu râul Sabar și la SV de localitate	Latène, Cultura geto- dacică	
159	DB-I-s-B-17017	Situl arheologic de la Costeștii din Vale, punct "Măgura"	sat COSTEȘTI DIN VALE; comuna COSTEȘTI DIN VALE	"Măgura", la 0,5 km NV de sat și la S de calea ferată a balastierei		
160	DB-I-m-B-17017.01	Așezare	sat COSTEȘTI DIN VALE; comuna COSTEȘTI DIN VALE	"Măgura", la 0,5 km NV de sat și la S de calea ferată a balastierei	Epoca medievală	
			sat COSTEȘTI DIN	"Măgura" la 0,5 km NV de sat și la S de		

161	DB-I-s-B-17017.02	Așezare	VALE; comuna COSTEȘTI DIN VALE	VIAGURI, la S, J, N III NV de bal și la J de calea ferată a balastierei	Epoca migrațiilor
162	DB-I-m-B-17017.03	Așezare	sat COSTEȘTI DIN VALE; comuna COSTEȘTI DIN VALE	"Măgura", la 0,5 km NV de sat și la S de calea ferată a balastierei	Epoca bronzului
163	DB-I-s-B-17018	Tumul	sat COSTEȘTI DIN VALE; comuna COSTEȘTI DIN VALE	"Măgura Tomșani", la 1,5 km S de localitate și 2 km V de Tomșani (cota 161,4 m)	Preistorie
164	DB-I-s-A-17019	Situl arheologic de la Costeștii din Vale, punct "Proprietatea Octavian Visarion"	sat COSTEȘTI DIN VALE; comuna COSTEȘTI DIN VALE	"Proprietatea Octavian Visarion-Zăvoi", pe malul stâng al pârâului Tinoasa, în vatra satului	
165	DB-I-m-A-17019.01	Vestigii	sat COSTEȘTI DIN VALE; comuna COSTEȘTI DIN VALE	"Proprietatea Octavian Visarion-Zăvoi", pe malul stâng al pârâului Tinoasa, în vatra satului	sec. II-III, Epoca romană

166	DB-I-m-A-17019.02	Vestigii	sat COSTEȘTII DIN VALE; comuna COSTEȘTII DIN VALE	"Proprietatea Octavian Visarion-Zăvoi", pe malul stâng al pârâului Tinoasa, în vatra satului	Epoca bronzului timpuriu	
167	DB-I-s-B-17020	Așezare	sat CREȚU; comuna CIOCĂNEȘTI	"Grajduri", pe malul drept al râului Colentina, la 0,5 km E de capătul sudic al localității	Latène, Cultura geto-dacică	
168	DB-I-s-B-17021	Așezare	sat CREȚU; comuna CIOCĂNEȘTI	"Siliște", la 0,2 km NE de sat, pe malul drept al râului Colentina	sec. XIV-XV, Epoca medievală	
169	DB-I-s-B-17022	Așezare	sat CRIVĂȚU; comuna CORNEȘTI	"Malu Roșu", la 1 km S de localitate, pe malul stâng al Ialomiței	sec. III-IV p. Chr., Epoca daco-romană	
170	DB-I-s-B-17023	Situl arheologic de la Crivățu, punct "Vărsarea Cricovului"	sat CRIVĂȚU; comuna CORNEȘTI	"Vărsarea Cricovului", la 2 km SE de localitate, la confluența râului Cricov cu Ialomița		
171	DB-I-m-B-17023.01	Așezare	sat CRIVĂȚU; comuna CORNEȘTI	"Vărsarea Cricovului", la 2 km SE de localitate, la confluența râului Cricov cu Ialomița	sec. IV p. Chr., Epoca daco-romană	
172	DB-I-m-B-17023.02	Așezare	sat CRIVĂȚU; comuna CORNEȘTI	"Vărsarea Cricovului", la 2 km SE de localitate, la confluența râului Cricov cu Ialomița	Latène, Cultura geto- dacică	

173	DB-I-s-B-17024	Situl arheologic de la Croitori, punct "Bunget"	sat CROITORI; comuna ULIEȘTI	"Bunget", pe partea dreaptă a pârâului Valea Deasă, la o confluență, la 1 km SE de sat		
174	DB-I-m-B-17024.01	Așezare	sat CROITORI; comuna ULIEȘTI	"Bunget", pe partea dreaptă a pârâului Valea Deasă, la o confluență, la 1 km SE de localitate	Epoca bronzului	
175	DB-I-m-B-17024.02	Așezare	sat CROITORI; comuna ULIEȘTI	"Bunget", pe partea dreaptă a pârâului Valea Deasă, la o confluență, la 1 km SE de localitate	Neolitic	
176	DB-I-s-B-17025	Situl arheologic de la Croitori, punct "Ferma CAP"	sat CROITORI; comuna ULIEȘTI	"Ferma CAP" ("Lacul Rații"), pe terasa înaltă a Neajlovului, la marginea de NV a satului		
177	DB-I-m-B-17025.01	Așezare	sat CROITORI; comuna ULIEȘTI	"Ferma CAP" ("Lacul Rații"), pe terasa înaltă a Neajlovului, la marginea de NV a satului	Epoca romană	
178	DB-I-m-B-17025.02	Așezare	sat CROITORI; comuna ULIEȘTI	"Ferma CAP" ("Lacul Rații"), pe terasa înaltă a Neajlovului, la marginea de NV a satului	sec. II-III p. Chr., Epoca bronzului	
179	DB-I-s-B-17026	Situl arheologic de la Croitori, punct "Școală", "Vie"	sat CROITORI; comuna ULIEȘTI	"Școală", "Vie", pe malul drept al Neajlovului, în capătul de E al satului, în grădina școlii și în via din vecinătate		
180	DB-I-m-B-17026.01	Așezare	sat CROITORI; comuna ULIEȘTI	"Școală", "Vie", pe malul drept al Neajlovului, în capătul de E al satului, în grădina școlii și în via din vecinătate	sec. IV p. Chr., Epoca daco-romană	

181	DB-I-m-B-17026.02	Așezare	sat CROITORII; comuna ULIEȘTI	"Școală", "Vie", pe malul drept al Neajlovului, în capătul de E al satului, în grădina școlii și în via din vecinătate	sec. II-I. a. Chr., Latène, Cultura geto- dacică	
182	DB-I-s-B-17027	Situl arheologic de la Cucuteni, punct "Dealul Mănăstirea"	sat CUCUTENI; comuna MOȚĂIENI	"Dealul Mănăstirea", la 1,5 km SV de localitate (cota 609,9 m)		
183	DB-I-m-B-17027.01	Ruinele schitului Cucuteni	sat CUCUTENI; comuna MOȚĂIENI	"Dealul Mănăstirea", la 1,5 km SV de localitate (cota 609,9 m)	sec. XVII, Epoca medievală	
184	DB-I-m-B-17027.02	Cimitir	sat CUCUTENI; comuna MOȚĂIENI	"Dealul Mănăstirea", la 1,5 km SV de localitate (cota 609,9 m)	sec. XVII, Epoca medievală	
185	DB-I-s-B-17028	Tumul	sat DÂMBOVICIO ARA; comuna BRANIȘTEA	"La Movilă", la 2 km N de localitate (cota 169,3 m)	Preistorie	
186	DB-I-s-B-17029	Situl arheologic de la Dimoiu, punct "Movila"	sat DIMOIU; comuna ULMII	"Movila", la 0,3 km VNV de localitate, de ambele părți ale DC Matraca-Dimoiu		
187	DB-I-m-B-17029.01	Așezare	sat DIMOIU; comuna ULMII	"Movila", la 0,3 km VNV de localitate, de ambele părți ale DC Matraca-Dimoiu	sec. IV p. Chr., Epoca daco-romană	
188	DB-I-m-B-17029.02	Tumul	sat DIMOIU; comuna ULMII	"Movila", la 0,3 km VNV de localitate, de ambele părți ale DC Matraca-Dimoiu	Preistorie	
189	DB-I-s-B-17030	Necropolă tumulară	sat DOBRA; comuna	"Fântâna", la 1,5 km SE de localitate, pe	Hallstatt	

190	DB-l-s-B-17031	Situl arheologic de la Dobra, punct "Izvorul Crevedia"	DOBRA; sat DOBRA; comuna DOBRA	marginea de NE a DJ 711	"Izvorul Crevedia", la 1 km SV de sat, pe terasa dreaptă a pârâului	
191	DB-l-m-B-17031.01	Așezare	sat DOBRA; comuna DOBRA	"Izvorul Crevedia", la 1 km SV de localitate, pe terasa dreaptă a pârâului	sec. IV p. Chr., Epoca daco-romană	
192	DB-l-m-B-17031.02	Așezare	sat DOBRA; comuna DOBRA	"Izvorul Crevedia", la 1 km SV de localitate, pe terasa dreaptă a pârâului	Epoca bronzului	
193	DB-l-s-B-17032	Situl arheologic de la Dobra, punct "La capătul satului"	sat DOBRA; comuna DOBRA	"La capătul satului", la 500 m S de sat (cota 173,6 m)		
194	DB-l-m-B-17032.01	Așezare	sat DOBRA; comuna DOBRA	"La capătul satului", la 500 m S de sat (cota 173,6 m)	sec. IV p. Chr., Epoca daco-romană	
195	DB-l-m-B-17032.02	Așezare	sat DOBRA; comuna DOBRA	"La capătul satului", la 500 m S de sat (cota 173,6 m)	Epoca bronzului, Cultura Tei	
196	DB-l-s-B-17033	Situl arheologic de la Dobra, punct "Leși"	sat DOBRA; comuna DOBRA	"Leși", la 0,5 km SE de sat, pe malul stâng al râului Ialomița		
197	DB-l-m-B-17033.01	Așezare	sat DOBRA; comuna DOBRA	"Leși", la 0,5 km SE de localitate, pe malul stâng al râului Ialomița	sec. XVII-XIX, Epoca medievală	
198	DB-l-m-B-17033.02	Așezare	sat DOBRA; comuna DOBRA	"Leși", la 0,5 km SE de localitate, pe malul stâng al râului Ialomița	Epoca bronzului	
199	DB-l-s-B-17034	Așezare	sat DOICEȘTI; comuna DOICEȘTI	"Biserica", în centrul satului	sec. V-VI, Epoca migrațiilor	

200	DB-I-s-B-17035	Ruine curți boierești	sat DRAGOMIREȘ TI; comuna DRAGOMIREȘ TI	"Căminul Cultural", în centrul localității, lângă biserică	sec. XV-XVIII, Epoca medievală	
201	DB-I-s-B-17036	Tumul	sat DUMBRAVA; comuna ULMI	"La Floreasca", pe DJ Târgoviște-Costeștii din Deal, pe terasa stângă a Dâmboviței, la 1 km SE de localitate și de DN 72	Preistorie	
202	DB-I-s-A-17037	Situl arheologic de la Dumbrava, punct "Obreja - Jgheaburi"	sat DUMBRAVA; comuna ULMI	"Obreja-Jgheaburi", pe terasa înaltă stângă a Dâmboviței, la 1 km SE de localitate și de DN 72		
203	DB-I-m-A-17037.01	Așezare	sat DUMBRAVA; comuna ULMI	"Obreja-Jgheaburi", pe terasa înaltă stângă a Dâmboviței, la 1 km SE de localitate și de DN 72	sec. XIV-XV, Epoca medievală	
204	DB-I-m-A-17037.02	Cimitir	sat DUMBRAVA; comuna ULMI	"Obreja-Jgheaburi", pe terasa înaltă stângă a Dâmboviței, la 1 km SE de localitate și de DN 72	sec. XIV-XV, Epoca medievală	
205	DB-I-m-A-17037.03	Așezare	sat DUMBRAVA; comuna ULMI	"Obreja-Jgheaburi", pe terasa înaltă stângă a Dâmboviței, la 1 km SE de localitate și de DN 72	sec. IV p. Chr., Epoca daco-romană	

206	DB-I-m-A-17037.04	Așezare	sat DUMBRAVA; comuna ULMII	"Obreja-Igheaburi", pe terasa înaltă stângă a Dâmboviței, la 1 km SE de localitate și de DN 72	Epoca bronzului, Cultura Tei	
207	DB-I-s-B-17038	Așezare	sat DUMBRAVA; comuna ULMII	"Pădurea Vișoara - La Obreja", pe terasa stângă a Dâmboviței, la 2 km NV de sat și de DN 72	Epoca bronzului	
208	DB-I-s-B-17039	Necropolă	sat DUPĂ DEAL; comuna BĂRBULEȚU	În grădina Mariei Petre Pucheanu	Epoca bronzului	
209	DB-I-s-B-17040	Așezare	oraș FIENI	"Islaz", la 1 km NNV de localitate, pe terenul Fermei zootehnice, pe stânga râului Ialomicioara (cota 600 m)	Epoca bronzului	
210	DB-I-s-B-17041	Așezare	sat FIERBINȚI; comuna Șelaru	"Măgura", pe stânga râului Dâmbovița, la 0,3 km de sat și 0,25kmv de DC Fierbinți-Șelaru	Neolitic	
211	DB-I-m-B-17042	Așezare	sat FINTA MARE; comuna FINTA	"Islaz", la 0,2 km S de Stațiunea experimentală zootehnică, pe malul drept al Ialomitei	sec. VIII-X, Epoca migrațiilor	
212	DB-I-s-A-17043	Așezare	sat FRASINU; comuna CORNEȘTI	"Tota", la N de sat, pe dealul Frasin (cota 160,9 m)	Latène, Cultura geto-dacică	

213	DB-I-s-B-17044	Așezare	sat FRASINU; comuna CORNEȘTI	"Islazul bisericicii", în centrul satului, lângă biserica din localitate	sec. VII, Epoca migrațiilor	
214	DB-I-s-B-17045	Situl arheologic de la Frasinu	sat FRASINU; comuna CORNEȘTI	"Între ziduri", la 2 km N de localitate, pe malul stâng al pârâului Crivăț		
215	DB-I-m-B-17045.01	Ruine ciădire	sat FRASINU; comuna CORNEȘTI	"Între ziduri", la 2 km N de localitate, pe malul stâng al pârâului Crivăț	sec. XVII-XVIII, Epoca medievală târzie	
216	DB-I-m-B-17045.02	Necropolă tumulară	sat FRASINU; comuna CORNEȘTI	"Între ziduri", la 2 km N de localitate, pe malul stâng al pârâului Crivăț	Preistorie	
217	DB-I-s-B-17046	Așezare	sat GEANGOIEȘTI; comuna DRAGOMIREȘTI	"Hula", la 1 km E de capătul de N al localității și la E de poligonul gârzii naționale	Eneolitic, Cultura Gumelnița	
218	DB-I-s-B-17047	Necropolă	sat GHEBOAIA; comuna FINȚA	"Movila din Câmpul Budii", la 2 km N de localitate, imediat sub dealul „Viile Românești"	1639	
219	DB-I-s-B-17048	Așezare	localitate componentă GHIMPAȚI; oraș RĂCARI	"Balta Baranga", pe malul stâng al râului Colentina, la 1 km NV de localitate și la V de Balta Baranga	sec. IV p. Chr., Epoca daco-romană	

220	DB-I-s-A-17049	Situl medieval de la Ghirdoveni, punct "Siliște"	sat GHIRDOVENI; comuna I. L. CARAGIALE	"Siliște", la V de sediul CAP, pe malul drept al pârâului Cricovul		
221	DB-I-m-A-17049.01	Biserică (ruine)	sat GHIRDOVENI; comuna I. L. CARAGIALE	"Siliște", la V de sediul CAP, pe malul drept al pârâului Cricovul	sec. XV-XVII, Epoca medievală	
222	DB-I-m-A-17049.02	Așezare	sat GHIRDOVENI; comuna I. L. CARAGIALE	"Siliște", la V de sediul CAP, pe malul drept al pârâului Cricovul	sec. XV-XVII, Epoca medievală	
223	DB-I-m-A-17049.03	Cimitir	sat GHIRDOVENI; comuna I. L. CARAGIALE	"Siliște", la V de sediul CAP, pe malul drept al pârâului Cricovul	sec. XV-XVII, Epoca medievală	
224	DB-I-s-B-17050	Așezare	sat GLODENI; comuna GLODENI	"Poiana lui Solomon", pe stânga pârâului Slănic, la jumătatea drumului între Glodeni și Gorgota și la 3 km SE de localitate	sec. XIV-XIX	
225	DB-I-s-A-17051	Necropolă tumulară	sat GORGOTA; comuna RĂZVAD	"La Cazan", la 1 km E de localitate, pe un platou folosit ca pășune	Epoca bronzului timpuriu	
226	DB-I-s-B-17052	Situl arheologic de la Gura Bărbulețului, punct "Dealul Călugărului"	sat GURA BĂRBULEȚUL Ul; comuna BĂRBULEȚU	"Dealul Călugărului" sau "La Haldă", în centrul satului, la confluența pâraielor Râul Alb și Bărbulețu		

227	DB-I-m-B-17052.01	Ruine schit	sat GURA BĂRBULEȚUL UJ; comuna BĂRBULEȚU	"Dealul Călugărului" sau "La Haldă", în centrul satului, la confluența pâraielor Râul Alb și Bărbulețu	sec. XVI, Epoca medievală	
228	DB-I-m-B-17052.02	Cimitir	sat GURA BĂRBULEȚUL UJ; comuna BĂRBULEȚU	"Dealul Călugărului" sau "La Haldă", în centrul satului, la confluența pâraielor Râul Alb și Bărbulețu	sec. XVI, Epoca medievală	
229	DB-I-s-B-17053	Situl arheologic de la Gura Ocniței, punct "Podul Slănic"	sat GURA OCNIȚEI; comuna GURA OCNIȚEI	"Podul Slănic", la SE de localitate, la N de DJ Răzvad-Moreni		
230	DB-I-m-B-17053.01	Așezare	sat GURA OCNIȚEI; comuna GURA OCNIȚEI	"Podul Slănic", la SE de localitate, la N de DJ Răzvad-Moreni	Epoca migrațiilor	
231	DB-I-m-B-17053.02	Cimitir	sat GURA OCNIȚEI; comuna GURA OCNIȚEI	"Podul Slănic", la SE de localitate, la N de DJ Răzvad-Moreni	sec. XV-XVII, Epoca medievală	
232	DB-I-s-B-17055	Situl arheologic de la Hanu lui Pală, punct "Pădurea Baracu"	sat HANU LUI PALĂ; comuna ULIEȘTI	"Pădurea Baracu", la 1 km SE de sat, în colțul de NE al pădurii		

233	DB-I-m-B-17055.01	Așezare	sat HANU LUI PALĂ; comuna ULIEȘTI	"Pădurea Baracu", la 1 km SE de localitate, în colțul de NE al pădurii	Epoca bronzului mijlociu, Cultura Tei	
234	DB-I-m-B-17055.02	Așezare	sat HANU LUI PALĂ; comuna ULIEȘTI	"Pădurea Baracu", la 1 km SE de localitate, în colțul de NE al pădurii	Epoca bronzului timpuriu, Cultura Glina	
235	DB-I-s-B-17056	Situl arheologic de la Hanu lui Pală, punct "Pe Baracu"	sat HANU LUI PALĂ; comuna ULIEȘTI	"Pe Baracu", la 2,3 km S de localitate, pe partea stângă a pârâului Baracu și la V de DC Hanu lui Pală - Sârbeni (jud. Giurgiu)		
236	DB-I-m-B-17056.01	Așezare	sat HANU LUI PALĂ; comuna ULIEȘTI	"Pe Baracu", la 2,3 km S de localitate, pe partea stângă a pârâului Baracu și la V de DC Hanu lui Pală - Sârbeni (jud. Giurgiu)	Epoca bronzului	
237	DB-I-m-B-17056.02	Așezare	sat HANU LUI PALĂ; comuna ULIEȘTI	"Pe Baracu", la 2,3 km S de localitate, pe partea stângă a pârâului Baracu și la V de DC Hanu lui Pală - Sârbeni (jud. Giurgiu)	Neolitic	
238	DB-I-s-B-17054	Așezare	sat HĂBENI; comuna BUCȘANI	"Între grădini", la SE de sat, spre comuna Comișani, pe terasa dreaptă a Ialomiței	Epoca bronzului, Cultura Tei	
239	DB-I-s-A-17057	Așezare	sat IAZU; comuna COJASCA	"Izvorul Snagovului", la 1 km S de sat, imediat la V de canalul Ialomița-Dâmbovița	sec. II a. Chr., Latène, Cultura geto-dacică	

240	DB-I-s-B-17058	Situl arheologic de la Ibrianu, punct "Movila Cornească"	sat IBRIANU; comuna CORNEȘTI	"Movila Cornească", pe malul drept al pâ râului Crivăț, la 1 km E de localitate (cota 148,2 m)		
241	DB-I-m-B-17058.01	Stațiune	sat IBRIANU; comuna CORNEȘTI	"Movila Cornească", pe malul drept al pâ râului Crivăț, la 1 km E de localitate (cota 148,2 m)	Preistorie	
242	DB-I-m-B-17058.02	Tumul	sat IBRIANU; comuna CORNEȘTI	"Movila Cornească", pe malul drept al pâ râului Crivăț, la 1 km E de localitate (cota 148,2 m)	Preistorie	
243	DB-I-s-B-17059	Situl arheologic de la Ibrianu, punct "SMA Ibrianu"	sat IBRIANU; comuna CORNEȘTI	"SMA Ibrianu", la E de sat, pe malul stâng al pâ râului Chileanca		
244	DB-I-m-B-17059.01	Așezare	sat IBRIANU; comuna CORNEȘTI	"SMA Ibrianu", la E de sat, pe malul stâng al pâ râului Chileanca	sec. XV-XVIII, Epoca medievală	
245	DB-I-m-B-17059.02	Așezare	sat IBRIANU; comuna CORNEȘTI	"SMA Ibrianu", la E de sat, pe malul stâng al pâ râului Chileanca	Latène, Cultura geto-dacică	
246	DB-I-m-B-17059.03	Așezare	sat IBRIANU; comuna CORNEȘTI	"SMA Ibrianu", la E de sat, pe malul stâng al pâ râului Chileanca	Epoca bronzului	
247	DB-I-s-A-17060	Așezare fortificată	sat IEDERA DE JOS; comuna IEDERA	"Dealul Cetățuia", la 2 km NE de localitate, pe dealul din stânga pâ râului Ruda	Latène, Cultura geto-dacică	
248	DB-I-s-B-17061	Situl arheologic de la Ionești, punct "Ioneasca"	sat IONEȘTI; comuna PETREȘTI	"Ioneasca" sau "Palade", pe terasa stângă a Neajlovului, la 1 km SSE de podul peste Neajlov al DC Ionești-Morteni		

249	DB-I-m-B-17061.01	Așezare	sat IONEȘTI; comuna PETREȘTI	"Ioneasca" sau "Palade", pe terasa stângă a Neajlovului, la 1 km SSE de podul peste Neajlov al DC Ionești-Morteni	sec. XVIII-XIX, Epoca medievală târzie	
250	DB-I-m-B-17061.02	Așezare	sat IONEȘTI; comuna PETREȘTI	"Ioneasca" sau "Palade", pe terasa stângă a Neajlovului, la 1 km SSE de podul peste Neajlov al DC Ionești-Morteni	Epoca bronzului, Cultura Tei	
251	DB-I-m-B-17061.03	Așezare	sat IONEȘTI; comuna PETREȘTI	"Ioneasca" sau "Palade", pe terasa stângă a Neajlovului, la 1 km SSE de podul peste Neajlov al DC Ionești-Morteni	Eneolitic, Cultura Gumelnița	
252	DB-I-s-B-17062	Așezare	sat IONEȘTI; comuna PETREȘTI	"Puțul de la Neajlovei", pe terasa dreaptă a pârâului Neajlovei, la 0,2 km înainte de vărsarea acestuia în pârâul Neajlov, imediat la N de DC Morteni-Ionești	Epoca bronzului timpuriu, Cultura Glina	
253	DB-I-s-B-17063	Situl arheologic de la Ionești, punct "Vărsarea Neajlovului"	sat IONEȘTI; comuna PETREȘTI	"Vărsarea Neajlovului", la E de podul peste Neajlov al DC Morteni-Ionești		
254	DB-I-m-B-17063.01	Așezare	sat IONEȘTI; comuna PETREȘTI	"Vărsarea Neajlovului", la E de podul peste Neajlov al DC Morteni-Ionești	Epoca bronzului timpuriu, Cultura Glina	
255	DB-I-m-B-17063.02	Așezare	sat IONEȘTI; comuna PETREȘTI	"Vărsarea Neajlovului", la E de podul peste Neajlov al DC Morteni-Ionești	Epoca bronzului mijlociu, Cultura Tei	
256	DB-I-s-B-17064	Necropolă	sat IZVOARELE;	"Stațiunea pomicolă", pe malul stâng al Dâmboviței, în grădina stațiunii, lângă DN	Epoca bronzului timpuriu	

				72 A	tipul
257	DB-I-s-B-17065	Necropolă tumulară	comuna VOINEȘTI sat LAZURI; comuna COMIȘANI	"Islaz", la NE de localitate și la 0,5 km V de biserică	Epoca bronzului
258	DB-I-s-B-17066	Situl arheologic de la Lazuri, punct "SMA"	sat LAZURI; comuna COMIȘANI	"SMA", la ieșirea spre N din localitate, a V de DJ 711 .	
259	DB-I-m-B-17066.01	Așezare	sat LAZURI; comuna COMIȘANI	"SMA", la ieșirea spre N din localitate, imediat la V de DJ 711	sec. IV p. Chr., Epoca daco-romană
260	DB-I-m-B-17066.02	Așezare	sat LAZURI; comuna COMIȘANI	"SMA", la ieșirea spre N din localitate, imediat la V de DJ 711	Epoca bronzului
261	DB-I-s-B-17067	Siliștea satului Lucieni	sat LUCIENI; comuna LUCIENI	"Biserică", pe terasa joasă a Dâmboviței, la 1 km N de limita de NV a localității	Epoca medievală
262	DB-I-s-B-17068	Siliștea satului Râpeni	sat LUCIENI; comuna LUCIENI	"Râpe", la 1 km SE de localitate (cartier Ciurari), în lunca Dâmboviței, pe malul drept	sec. XVI-XVIII, Epoca medievală
263	DB-I-s-B-17069	Situl arheologic de la Lungulețu, punct "În Poieniță"	sat LUNGULEȚU; comuna LUNGULEȚU	"În Poieniță", la 2 km S de localitate, la E de DC Lungulețu-Poiana și la 0,2 km N de satul Poienița	
264	DB-I-m-B-17069.01	Așezare	sat LUNGULEȚU; comuna LUNGULEȚU	"În Poieniță", la 2 km S de localitate, la E de DC Lungulețu-Poiana și la 0,2 km N de satul Poienița	sec. IV p. Chr., Epoca daco-romană
265	DB-I-m-B-17069.02	Așezare	sat LUNGULEȚU;	"În Poieniță", la 2 km S de localitate, la E de DC Lungulețu-Poiana și la 0,2 km N de	Latène, Cultura geto-dacică

			comuna LUNGULEȚU	satul Poienița	nașca	
266	DB-I-m-B-17069.03	Așezare	sat LUNGULEȚU; comuna LUNGULEȚU	"În Poienița", la 2 km S de localitate, la E de DC Lungulețu-Poiana și la 0,2 km N de satul Poienița	Epoca bronzului	
267	DB-I-s-B-17070	Așezare	sat LUNGULEȚU; comuna LUNGULEȚU	"Vlăsceni", la 0,3 km SV de capătul de S al localității, pe partea stângă a pârâului Baiul, spre sat	Latène, Cultura geto-dacică	
268	DB-I-s-B-17071	Necropolă	sat MANGA; comuna VOINEȘTI	"Biserică", la N de biserică	Epoca bronzului timpuriu	
269	DB-I-s-B-17072	Situl arheologic de la Mavrodin, punct "Biserica Veche"	localitate componentă MAVRODIN; oraș RĂCARI	"Biserica Veche", în cartier Gămănești, pe ambele maluri ale pârâului „Apa Satului”, la E de ruinele bisericii vechi		
270	DB-I-m-B-17072.01	Cimitir	localitate componentă MAVRODIN; oraș RĂCARI	"Biserica Veche", în cartier Gămănești, pe ambele maluri ale pârâului „Apa Satului”, la E de ruinele bisericii vechi	Epoca medievală	
271	DB-I-m-B-17072.02	Așezare	localitate componentă MAVRODIN; oraș RĂCARI	"Biserica Veche", în cartier Gămănești, pe ambele maluri ale pârâului „Apa Satului”, la E de ruinele bisericii vechi	sec. IV, Epoca dacoromană	
272	DB-I-m-B-17072.03	Așezare	localitate componentă MAVRODIN; oraș RĂCARI	"Biserica Veche", în cartier Gămănești, pe ambele maluri ale pârâului „Apa Satului”, la E de ruinele bisericii vechi	Epoca bronzului, Cultura Tei	

273	DB-I-s-B-17073	Așezare	sat MĂRCEȘTI; comuna DOBRA	"Pădurea Mărcești", la 2 km NE de sat, între pâraul Piscov la V și pădure la E	sec. IV p. Chr., Epoca daco-romană	
274	DB-I-s-B-17074	Necropolă tumulară	sat MĂRGINENII DE SUS; comuna DĂRMĂNEȘTI	"Movile", la 1,2 km E de localitate	Epoca bronzului	
275	DB-I-s-A-17075	Așezare	sat MĂTĂȘARU; comuna MĂTĂȘARU	"Vatra satului", în stânga pâraului Tinoasa, între sat și râul Săbar, 1 km S de centrul satului	sec. II-III p. Chr., Epoca romană	
276	DB-I-s-B-17076	Situl arheologic de la Mesteacăn, punct "Poiana Poștei"	sat MEȘTEACĂN; comuna VĂLENI- DÂMBOVIȚA	"Poiana Poștei", pe partea dreaptă a DC Văleni-Dâmbovița - Boteni (jud. Argeș), la 0,8 km NV de localitate		
277	DB-I-m-B-17076.01	Ruinele hanului de poștă	sat MEȘTEACĂN; comuna VĂLENI- DÂMBOVIȚA	"Poiana Poștei", pe partea dreaptă a DC Văleni-Dâmbovița - Boteni (jud. Argeș), la 0,8 km NV de localitate	sec. XVII-XIX, Epoca medievală târzie	
278	DB-I-m-B-17076.02	Așezare	sat MEȘTEACĂN;	"Poiana Poștei", pe partea dreaptă a DC Văleni-Dâmbovița - Boteni (jud. Argeș), la 0,8	sec. XVII-XIX, Epoca medievală	

Nr	Cadastru	Tipul	Comuna	km NV de localitate	Perioada de tranziție	Epoca
279	DB-I-s-B-17077	Tumul	sat MIRCEA VODĂ; comuna SĂLCIOARA	"Movila Mare", pe dreapta râului Ilfov, la 0,25 km V de capătul de NV al satului (cota 198,7 m)	Epoca bronzului, Cultura Monteoru	
280	DB-I-s-B-17078	Tumul	sat MIRCEA VODĂ; comuna SĂLCIOARA	"Movila Mică", pe stânga râului Ilfov, în dreptul "Movilei Mari", aproape de extremitatea de NV a satului	Perioada de tranziție la Epoca bronzului	
281	DB-I-s-B-17079	Așezare fortificată	sat MOARA DIN GROAPĂ; comuna CORBII MARI	"Măgura", pe malul stâng al Neajlovului, în luncă, la NE de sat	Eneolitic, Cultura Gumelnița	
282	DB-I-s-A-17080	Situl arheologic de la Mogoșani, punct "Frășineni"	sat MOGOȘANI; comuna MOGOȘANI	"Frășineni", în stânga râului Tinoasa, la 1 km SE de localitate, în bucia râului		
283	DB-I-m-A-17080.01	Necropolă birituală	sat MOGOȘANI; comuna MOGOȘANI	"Frășineni", în stânga râului Tinoasa, la 1 km SE de localitate, în bucia râului	sec. IV p. Chr., Epoca daco-romană	
284	DB-I-m-A-17080.02	Așezare	sat MOGOȘANI; comuna MOGOȘANI	"Frășineni", în stânga râului Tinoasa, la 1 km SE de localitate, în bucia râului	Epoca bronzului timpuriu, Cultura Glina	

285	DB-I-s-B-17081	Așezare	oraș MORENI	"Piscu", la 2 km E de localitate și la 1 km N de șoseaua spre Filipești de Pădure, pe un platou al dealului Moreni	sec. XVII-XIX, Epoca medievală târzie	
286	DB-I-s-B-17082	Așezare	sat MORTENI; comuna MORTENI	"La Crevedia", la 3 km SV de localitate, pe terasa înaltă stângă a pârâului Crevedia, la 0,2 km NE de apă, în apropierea „Drumului hotarului”	Latène, Cultura geto-dacică	
287	DB-I-s-A-17083	Așezare	sat MORTENI; comuna MORTENI	"Măgura", în partea de NV a localității, pe valea Măgurii, lângă SMA Morteni	Epoca bronzului, Cultura aspectul Brătești	
288	DB-I-s-B-17084	Necropolă tumulară	sat MORTENI; comuna MORTENI	"Măgura" - "La Tufanu lui Radu lui Andrei", în apropierea „Drumului hotarului”, la 2,5 km SV de localitate	Hallstatt	
289	DB-I-s-A-17085	Situl arheologic de la Morteni, punct "Puțul lui Iordache"	sat MORTENI; comuna MORTENI	"Puțul lui Iordache", la 1 km S de localitate, la confluența Văii Glodului cu Valea lui Coman	Epoca bronzului timpuriu, Cultura Glina	
290	DB-I-m-A-17085.01	Așezare	sat MORTENI; comuna MORTENI	"Puțul lui Iordache", la 1 km S de localitate, la confluența Văii Glodului cu Valea lui Coman	Epoca bronzului mijlociu, Cultura Tei	
291	DB-I-m-A-17085.02	Așezare	sat MORTENI; comuna MORTENI	"Puțul lui Iordache", la 1 km S de localitate, la confluența Văii Glodului cu Valea lui Coman	Epoca bronzului timpuriu, Cultura Glina	
292	DB-I-s-B-17086	Cimitir medieval	sat MUSCEL; comuna MOROENI	"La Părul Încăcios", în vatra satului	sec. XVII-XIX, Epoca medievală târzie	

293	DB-I-s-A-17087	Situl arheologic de la Neajlovu, punct "Tăvârleanca"	sat NEAJLOVU; comuna MORTENI	"Tăvârleanca" sau "Valea lui Urdă", la 0,5 km SE de cătunul Tavârlău, pe terasa înaltă a Neajlovului și a pârâului Valea lui Urdă		
294	DB-I-m-B-17087.01	Așezare	sat NEAJLOVU; comuna MORTENI	"Tăvârleanca" sau "Valea lui Urdă", la 0,5 km SE de cătunul Tavârlău, pe terasa înaltă a Neajlovului și a pârâului Valea lui Urdă	sec. V-VII, Epoca migrațiilor	
295	DB-I-m-B-17087.02	Așezare	sat NEAJLOVU; comuna MORTENI	"Tăvârleanca" sau "Valea lui Urdă", la 0,5 km SE de cătunul Tavârlău, pe terasa înaltă a Neajlovului și a pârâului Valea lui Urdă	Epoca bronzului	
296	DB-I-s-A-17088	Situl arheologic de la Neajlovu, punct "Valea Mare"	sat NEAJLOVU; comuna MORTENI	"Valea Mare", în cătunul Tavârlău, în curtea Fermei IAS Găești nr. 6		
297	DB-I-m-A-17088.01	Siliștea satului Drăghiești	sat NEAJLOVU; comuna MORTENI	"Valea Mare", în cătunul Tavârlău, în curtea Fermei IAS Găești nr. 6	sec. XVII-XIX, Epoca medievală târzie	
298	DB-I-m-A-17088.02	Așezare	sat NEAJLOVU; comuna MORTENI	"Valea Mare", în cătunul Tavârlău, în curtea Fermei IAS Găești nr. 6	Epoca bronzului	

299	DB-I-s-B-17089	Așezare	sat NUCET; comuna NUCET	"Chirigioaia", la E de sat, între localitate și calea ferată Titu-Târgoviște	sec. IV p. Chr., Epoca daco-romană	
300	DB-I-s-B-17090	Tumul	sat OCHIURI; comuna GURA OCNIȚEI	"Movile", la 0,5 km NE de localitate, în dreapta pâraului Slănic	Preistorie	
301	DB-I-s-B-17091	Așezare	sat OCNIȚA; comuna OCNIȚA	"Dealul Corniș", în capătul de NE al localității	sec. XVII-XIX, Epoca medievală târzie	
302	DB-I-s-A-17092	Așezare	sat OCNIȚA; comuna OCNIȚA	"Dealul Scoarței", în capătul de V al satului, la S de DC Ocnița-Gorgota	Epoca bronzului, Cultura Tei	
303	DB-I-s-B-17093	Situl arheologic de la Ocnița, punct "Grecea Mare"	sat OCNIȚA; comuna OCNIȚA	"Grecea Mare", la 1 km V de localitate, la confluența izvoarelor Grecea Mare cu Grecea Mică (afluent al pâraului Rogozul)		
304	DB-I-m-B-17093.01	Așezare	sat OCNIȚA; comuna OCNIȚA	"Grecea Mare", la 1 km V de localitate, la confluența izvoarelor Grecea Mare cu Grecea Mică (afluent al pâraului Rogozul)	sec. II-III Chr., Epoca romană	
305	DB-I-m-B-17093.02	Necropolă tumulară	sat OCNIȚA; comuna OCNIȚA	"Grecea Mare", la 1 km V de localitate, la confluența izvoarelor Grecea Mare cu Grecea Mică (afluent al pâraului Rogozul)		
306	DB-I-s-B-17094	Situl arheologic de la Ocnița, punct "Dealul Mățău"	sat OCNIȚA; comuna OCNIȚA	"Dealul Mățău", împrejurul bisericii, în zona de N a localității		
307	DB-I-m-B-17094.01	Fortificație	sat OCNIȚA; comuna OCNIȚA	"Dealul Mățău", împrejurul bisericii, în zona de N a localității	sec. XIV-XVI, Epoca medievală	
308	DB-I-m-B-17094.02	Așezare	sat OCNIȚA; comuna	"Dealul Mățău", împrejurul bisericii, în zona de	sec. XIV-XVI, Epoca	

				OCNIȚA	N a localități	medievală	
309	DB-I-m-B-17094.03	Cimitir	sat OCNIȚA; comuna OCNIȚA	"Dealul Mățău", împrejurul bisericii, în zona de N a localității	sec. XIV-XVI, Epoca medievală		
310	DB-I-m-B-17094.04	Așezare	sat OCNIȚA; comuna OCNIȚA	"Dealul Mățău", împrejurul bisericii, în zona de N a localității	Epoca migrațiilor		
311	DB-I-s-B-17095	Așezare	sat OCNIȚA; comuna OCNIȚA	"Hoaga", pe malul drept al pârâului Sănic, la S de localitate și la 0,2 km E de Lacul Sărat	Latène, Cultura geto dacică		
312	DB-I-s-A-17096	Situl arheologic de la Odaia Turcului, punct "Hoaga"	sat ODAIA TURCULUI; comuna MĂȚĂȘARU	"Hoaga", pe terasa stângă înaltă a Sabarului, la 0,5 km NV de sat și la S de DN 7 (cca. 0,2 km)	Epoca bronzului		
313	DB-I-m-A-17096.01	Așezare	sat ODAIA TURCULUI; comuna MĂȚĂȘARU	"Hoaga", pe terasa stângă înaltă a Sabarului, la 0,5 km NV de sat și la S de DN 7 (cca. 0,2 km)	Epoca bronzului, Cultura Monteoru		
314	DB-I-m-A-17096.02	Așezare	sat ODAIA TURCULUI; comuna MĂȚĂȘARU	"Hoaga", pe terasa stângă înaltă a Sabarului, la 0,5 km NV de sat și la S de DN 7 (cca. 0,2 km)	Epoca bronzului timpuriu, Cultura Glina		
315	DB-I-s-A-17097	Așezare	sat ODOBEȘTI; comuna ODOBEȘTI	"Măgura", la 1-1,3 km N de localitate, pe malul lacului Spălătura	Eneolitic, Cultura Gumelnița		
316	DB-I-s-B-17098	Situl arheologic de la Odobești, punct	sat ODOBEȘTI;	"Islaz", pe ambele maluri ale pârâului Șuța și la E de nădărușul Niucețanca			

		"Islaz"	comuna ODOBEȘTI	și la E de pădurea Nuceteanca		
317	DB-I-m-B-17098.01	Așezare	sat ODOBEȘTI; comuna ODOBEȘTI	"Islaz", pe ambele maluri ale pârâului Șuța și la E de pădurea Nuceteanca	sec. III-IV p. Chr., Epoca daco-romană	
318	DB-I-m-B-17098.02	Așezare	sat ODOBEȘTI; comuna ODOBEȘTI	"Islaz", pe ambele maluri ale pârâului Suta și la E de pădurea Nuceteanca	sec. II-I a. Chr., Latène, Cultura geto- dacică	
319	DB-I-s-B-17099	Situl arheologic de la Odobesti, punct "La Morți"	sat ODOBEȘTI; comuna ODOBEȘTI	"La Morți", la N de localitate, pe malul drept al pârâului Șuța		
320	DB-I-m-B-17099.01	Așezare	sat ODOBEȘTI; comuna ODOBEȘTI	"La Morți", la N de localitate, pe malul drept al pârâului Șuța	sec. XVII-XIX, Epoca medievală târzie	
321	DB-I-m-B-17099.02	Așezare	sat ODOBEȘTI; comuna ODOBEȘTI	"La Morți", la N de localitate, pe malul drept al pârâului Șuța	sec. IV-V p. Chr., Epoca migrațiilor	
322	DB-I-m-B-17099.03	Așezare	sat ODOBEȘTI; comuna ODOBEȘTI	"La Morți", la N de localitate, pe malul drept al pârâului Șuța	Epoca bronzului	
323	DB-I-s-B-17100	Situl arheologic de la Odobesti, punct	sat ODOBEȘTI; comuna ODOBEȘTI	"Moara", SV de sat și la SE de DJ Odobești- Crovu, pe malul drept al pârâului Șuța, la		

		"Moara"	comuna ODOBEȘTI	0,5 km S de sat		
324	DB-l-m-B-17100.01	Așezare	sat ODOBEȘTI; comuna ODOBEȘTI	"Moara", la SV de localitate și SE de DJ Odobești-Crovu și pe malul drept al pârâului Șuța	sec. IV p. Chr., Epoca migrațiilor	
325	DB-l-m-B-17100.02	Așezare	sat ODOBEȘTI; comuna ODOBEȘTI	"Moara", la SV de localitate și SE de DJ Odobești-Crovu și pe malul drept al pârâului Șuța	sec. III-IV p. Chr., Epoca romană târzie	
326	DB-l-m-B-17100.03	Așezare	sat ODOBEȘTI; comuna ODOBEȘTI	"Moara", la SV de localitate și SE de DJ Odobești-Crovu și pe malul drept al pârâului Șuța	sec. II-I a. Chr., Latène, Cultura geto- dacică	
327	DB-l-m-B-17100.04	Așezare	sat ODOBEȘTI; comuna ODOBEȘTI	"Moara", la SV de localitate și SE de DJ Odobești-Crovu și pe malul drept al pârâului Șuța, la 0,5 km S de localitate	Hallstatt timpuriu	
328	DB-l-m-B-17100.05	Așezare	sat ODOBEȘTI; comuna ODOBEȘTI	"Moara", la SV de localitate și SE de DJ Odobești-Crovu și pe malul drept al pârâului Șuța, la 0,5 km S de localitate	Epoca bronzului târziu	
329	DB-l-m-B-17100.06	Așezare	sat ODOBEȘTI; comuna ODOBEȘTI	"Moara", la SV de localitate și SE de DJ Odobești-Crovu și pe malul drept al pârâului Șuța, la 0,5 km S de localitate	Epoca bronzului timpuriu	

330	DB-I-s-B-17101	Tumuli	sat ODOBEȘTI; comuna ODOBEȘTI	"Movile", la E de DJ Sălcuța-Odobești și la 2 km NE de sat	Preistorie	
331	DB-I-s-B-17102	Tumul	sat ODOBEȘTI; comuna ODOBEȘTI	"Movila lui Zidaru", pe malul drept al pârâului Șuța, la 2 km NV de sat	Preistorie	
332	DB-I-s-B-17103	Așezare	sat ODOBEȘTI; comuna ODOBESTI	"Șorlea", la 0,5 km E de localitate, pe malul stâng al pârâului Spăătura	sec. III-IV p. Chr., Epoca daco-romană	
333	DB-I-s-B-17104	Așezare	sat ODOBEȘTI; comuna ODOBEȘTI	"Capul satului", la 0,8 km de intrarea în localitate, spre NE, în dreapta DJ Sălcuța- Odobești	sec. II-IV p. Chr., Epoca romană	
334	DB-I-s-B-17105	Necropolă tumulară	sat OREASCA; comuna LUNGULEȚU	"Movile", în stânga DN 7, la V de localitate	Epoca bronzului	
335	DB-I-s-B-17106	Situl arheologic de la Petrești, punct "40 de cruci"	sat PETREȘTI; comuna CORBII MARI	"40 de cruci", pe malul drept al Neajlovului, la SE de sat		
336	DB-I-m-B-17106.01	Așezare	sat PETREȘTI; comuna CORBII MARI	"40 de cruci", pe malul drept al Neajlovului, la SE de sat	sec. II-III p. Chr., Epoca romană	

337	DB-l-m-B-17106.02	Așezare	sat PETREȘTI; comuna CORBII MARI	"40 de cruci", pe malul drept al Neajlovului, la SE de sat	Epoca bronzului	
338	DB-l-m-B-17106.03	Așezare	sat PETREȘTI; comuna CORBII MARI	"40 de cruci", pe malul drept al Neajlovului, la SE de sat	Neolitic	
339	DB-l-s-B-17107	Situl arheologic de la Picior de Munte, punct "Valea bisericii"	sat PICIOR DE MUNTE; comuna DRAGODANA	"Valea bisericii", la 2 km ESE de localitate, între Valea Căinelui și Valea Caradu		
340	DB-l-s-B-17107.01	Așezare	sat PICIOR DE MUNTE; comuna DRAGODANA	"Valea bisericii", la 2 km ESE de localitate, între Valea Căinelui și Valea Caradu	sec. XVI-XVIII, Epoca medievală târzie	
341	DB-l-m-B-17107.02	Cimitir	sat PICIOR DE MUNTE; comuna DRAGODANA	"Valea bisericii", la 2 km ESE de localitate, între Valea Căinelui și Valea Caradu	sec. XVI-XVIII, Epoca medievală târzie	
342	DB-l-s-B-17108	Așezare	sat PITARU; comuna POTLOGI	"Măgura", la 1 km E de sat, lângă grajdurile CAP	Neolitic	
343	DB-l-s-B-17109	Necropolă tumulară	sat PITARU; comuna POTLOGI	"Movile", la 1,5 km NE de capătul de N al localității și imediat la E de pădurea satului	Epoca bronzului	

344	DB-I-s-B-17110	Tumul	sat aparținător PLOPU; oraș TITU	"Movila", la 0,5 km N de sat și 0,4 km în dreapta râului Șuța	Preistorie	
345	DB-I-s-B-17111	Necropolă tumulară	sat aparținător PLOPU; oraș TITU	Pe stânga pârâului Șuța, la 0,4 km S de localitate	Epoca bronzului	
346	DB-I-s-B-17112	Așezare	sat PODU CRISTINIIL; comuna POTLOGI	"Pod", în stânga râului Sabar, imediat la SE de podul de pe DC Podul Cristiniil-Potlogi	sec. II-III p. Chr., Epoca romană	
347	DB-I-s-B-17113	Situl arheologic de la Potlogi, punct "Consiliu"	sat POTLOGI; comuna POTLOGI	"Consiliu" și "Școala", în centrul satului, în zona Primăriei și în curtea palatului brâncovenesc		
348	DB-I-m-B-17113.01	Așezare	sat POTLOGI; comuna POTLOGI	"Consiliu" și "Școala", în centrul satului, în zona Primăriei și în curtea palatului brâncovenesc	sec. IV-VI p. Chr., Epoca daco-romană	
349	DB-I-m-B-17113.02	Așezare	sat POTLOGI; comuna POTLOGI	"Consiliu" și "Școala", în centrul satului, în zona Primăriei și în curtea palatului brâncovenesc	sec. II-III p. Chr., Epoca romană	
350	DB-I-s-B-17114	Așezare	sat POTLOGI; comuna POTLOGI	"Grădinița Dorobanțu Gheorghe și Onete Vasilica" și "Grădinița lui Vasile a lui Nitica"	sec. IV p. Chr, Epoca daco-romană	
351	DB-I-s-B-17115	Situl arheologic de la Prișeaca, punct "Pădurea Obreja"	localitate componentă PRIȘEACA; municipiul	"Pădurea Obreja", într-o poiană, pe terasa înaltă a interfluviului Ialomița-Dâmbovița, la 2 km SSV de localitate		

352	DB-I-s-B-17115.01	Așezare	localitate componentă PRISEACA; municipiul TÂRGOVIȘTE	"Pădurea Obreja", într-o poiană, pe terasa înaltă a interfluviului Ialomîța-Dâmbovița, la 2 km SSV de localitate	sec. IV p. Chr., Epoca daco-romană	
353	DB-I-s-B-17115.02	Așezare	localitate componentă PRISEACA; municipiul TÂRGOVIȘTE	"Pădurea Obreja", într-o poiană, pe terasa înaltă a interfluviului Ialomîța-Dâmbovița, la 2 km SSV de localitate	Epoca bronzului	
354	DB-I-s-A-17116	Situl arheologic de la Puntea de Greci, punct "Dealul Sârbilor"	sat PUNTEA DE GRECI; comuna PETREȘTI	"Dealul Sârbilor", pe terasa înaltă din dreapta râului Neajlov, la confluența cu Valea Cioacelor și la 0,5 km spre SV, către Broșteni		
355	DB-I-m-A-17116.01	Așezare	sat PUNTEA DE GRECI; comuna PETREȘTI	"Dealul Sârbilor", pe terasa înaltă din dreapta râului Neajlov, la confluența cu Valea Cioacelor și la 0,5 km spre SV, către Broșteni	sec. IX-X, Epoca medievală timpurie	
356	DB-I-m-A-17116.02	Așezare	sat PUNTEA DE GRECI; comuna PETREȘTI	"Dealul Sârbilor", pe terasa înaltă din dreapta râului Neajlov, la confluența cu Valea Cioacelor și la 0,5 km spre SV, către Broșteni	sec. II-I a. Chr., Latène, Cultura geto-dacică	
357	DB-I-m-A-17116.03	Așezare	sat PUNTEA DE GRECI;	"Dealul Sârbilor", pe terasa înaltă din dreapta râului Neajlov, la confluența cu Valea Cioacelor și la 0,5 km spre SV, către	sec. VI-V a. Chr., Hallstatt	

			comuna PETREȘTI	Broșteni	
358	DB-I-m-A-17116.04	Așezare	sat PUNTEA DE GRECI; comuna PETREȘTI	"Dealul Sârbilor", pe terasa înaltă din dreapta râului Neajlov, la confluența cu Valea Cioacelor și la 0,5 km spre SV, către Broșteni	Epoca bronzului mijlociu, Cultura Tei
359	DB-I-m-A-17116.05	Așezare	sat PUNTEA DE GRECI; comuna PETREȘTI	"Dealul Sârbilor", pe terasa înaltă din dreapta râului Neajlov, la confluența cu Valea Cioacelor și la 0,5 km spre SV, către Broșteni	Epoca bronzului timpuriu, Cultura Glina
360	DB-I-s-A-17117	Necropolă tumulară	sat PUNTEA DE GRECI; comuna PETREȘTI	"Măguri" sau "Grădini", pe malul stâng al râului Neajlov, în luncă, pe o lungime de 2 km, spre satul Petrești, de o parte și de alta a DC Petrești-Puntea de Greci	Epoca bronzului
361	DB-I-s-B-17118	Așezare	sat PUNTEA DE GRECI; comuna PETREȘTI	"Movila lui Marcu", la SV de sat, în lunca din dreapta Neajlovului	Eneolitic, Cultura Gumelnița
362	DB-I-s-B-17119	Situl arheologic de la Puntea de Greci, punct "Puțul lui Năstase"	sat PUNTEA DE GRECI; comuna PETREȘTI	"Puțul lui Năstase" sau "Tăvârleanca", pe malul drept, înalt al Neajlovului, la 0,5 km SV de sat și 0,2 km V de DC Puntea de Greci-Răscăeți	

363	DB-I-m-B-17119.01	Așezare	sat PUNTEA DE GRECI; comuna PETREȘTI	"Puțul lui Năstase" sau "Tăvârleanca", pe terasa înaltă dreapta a Neajlovului, la 0,5 km SV de localitate și 0,2 km V de DC Puntea de Greci-Răscăeți	sec. IV p. Chr., Epoca daco-romană	
364	DB-I-m-B-17119.02	Așezare	sat PUNTEA DE GRECI; comuna PETREȘTI	"Puțul lui Năstase" sau "Tăvârleanca", pe terasa înaltă din dreapta a Neajlovului, la 0,5 km SV de localitate și 0,2 km V de DC Puntea de Greci-Răscăeți	Epoca bronzului mijlociu, Cultura Tei	
365	DB-I-s-B-17120	Așezare	sat RACIU; comuna RACIU	"Tapa", pe terasa dreapta înaltă a Dâmboviței, la 3 km S de satul Lucieni și 1,5 km E de satul Raci	sec. XIV-XIX, Epoca medievală	
366	DB-I-s-B-17121	Situl arheologic de la Racovița, punct "La nucii grecului"	sat RACOVIȚA; comuna BUCȘANI	"La nucii grecului", la V de sediul CAP și la 0,5 km de sat		
367	DB-I-m-B-17121.01	Așezare	sat RACOVIȚA; comuna BUCȘANI	"La nucii grecului", la V de sediul CAP și la 0,5 km de localitate	sec. V-VI p. Chr., Epoca migrațiilor	
368	DB-I-m-B-17121.02	Așezare	sat RACOVIȚA; comuna BUCȘANI	"La nucii grecului", la V de sediul CAP și la 0,5 km de localitate	sec. III-II a. Chr., Latène, Cultura geto-dacică	
369	DB-I-m-B-17121.03	Așezare	sat RACOVIȚA; sat RACOVIȚA;	"La nucii grecului", la V de sediul CAP și la 0,5 km de localitate	Epoca bronzului	
370	DB-I-s-B-17122	Situl arheologic de la	sat RACOVIȚA;	"Valoaș grecului" la 0,75 km V de sat	Eneolitic, Cultura	

370	DB-I-m-B-17122.01	Racovița	comuna BUCȘANI	Valea grecului, la 0,75 km V de sat	Gumelnița
371	DB-I-m-B-17122.01	Așezare	sat RACOVIȚA; comuna BUCȘANI	"Valea grecului", la 0,75 km V de sat	Epoca bronzului, aspectul cultural Brătești
372	DB-I-m-B-17122.02	Așezare	sat RACOVIȚA; comuna BUCȘANI	"Valea grecului", la 0,75 km V de localitate	Eneolitic, Cultura Gumelnița
373	DB-I-s-B-17123	Așezare	sat RACOVIȚA; comuna BUCȘANI	"Valea grecului", la 1-1,2 km V de sat	sec. IV p. Chr., Epoca daco-romană
374	DB-I-s-B-17124	Situl arheologic de la Ragu, punct "Fântâna lui Ion Poștașu zis Bâlcă"	sat RAGU; comuna ULIEȘTI	"Fântâna lui Ion Poștașu zis Bâlcă", pe terasa dreapta înaltă a Neajlovului, la 1,5 km NV de sat	
375	DB-I-m-B-17124.01	Siliștea satului Căineni	sat RAGU; comuna ULIEȘTI	"Fântâna lui Ion Poștașu zis Bâlcă", pe terasa dreapta înaltă a Neajlovului, la 1,5 km NV de sat	sec. XVII-XVIII, Epoca medievală
376	DB-I-m-B-17124.02	Așezare	sat RAGU; comuna ULIEȘTI	"Fântâna lui Ion Poștașu zis Bâlcă", pe terasa dreapta înaltă a Neajlovului, la 1,5 km NV de sat	sec. II-III p. Chr., Cultura dacilor liberi
377	DB-I-m-B-17124.03	Așezare	sat RAGU; comuna ULIEȘTI	"Fântâna lui Ion Poștașu zis Bâlcă", pe terasa dreapta înaltă a Neajlovului, la 1,5 km NV de sat	Epoca bronzului, Cultura Tei
378	DB-I-s-B-17125	Situl arheologic de la Ragu	sat RAGU; comuna ULIEȘTI	"Islaz", pe terasa înaltă dreapta a Neajlovului, la 2 km NV de sat, deasupra islazului	

379	DB-I-m-B-17125.01	Așezare	sat RAGU; comuna ULIEȘTI	"Islaz", pe terasa înaltă dreapta a Neajlovului, la 2 km NV de sat, deasupra islazului	sec. XVII-XVIII, Epoca medievală	
380	DB-I-m-B-17125.02	Așezare	sat RAGU; comuna ULIEȘTI	"Islaz", pe terasa înaltă dreapta a Neajlovului, la 2 km NV de sat, deasupra islazului	Epoca bronzului, Cultura Tei	
381	DB-I-s-B-17126	Așezare	oraș RĂCARI	Cartier Tepeș Vodă, în zona de S a satului, pe malul stâng al râului Ilfov	Epoca bronzului, Cultura Tei	
382	DB-I-s-A-17127	Brazda lui Novac, sectorul de Nord	sat RĂSCĂEȚI; comuna RĂSCĂEȚI	"Pădurea Răscăeți", la 3 km S de localitate	sec. IV p. Chr., Epoca daco-romană	
383	DB-I-s-B-17128	Așezare	sat RĂZVAD; comuna RĂZVAD	În fostul sat Răzvad de Jos, pe lotul lui Ciulei Gheorghhe, la marginea de N a satului	sec. II-III p. Chr., Epoca romană	
384	DB-I-s-B-17129	Curțile boierești ale lui Socol Cornățeanu	sat RĂZVAD; comuna RĂZVAD	"Curtea lui Socol", în fostul sat Răzvad de Sus, la 0,5 km de biserică, lângă DC Răzvad- Gorgota	sec. XVI-XVIII, Epoca medievală	
385	DB-I-s-B-17130	Necropolă tumulară	sat aparținător SĂLCUȚA; oraș TITU	"Avicola Titu", la 0,5 km SV, în apropierea localității Odobești	Epoca bronzului	
386	DB-I-s-B-17131	Ruinele Schitului "Dealul Banului"	sat SCHEIU DE SUS; comuna LUDEȘTI	"Dealul Mănăstirii" sau "Dealul Schitului", la 0,5 km de localitate (biserica), între râul Potop și Valea Banului	1684, Epoca medievală	
387	DB-I-s-A-17132	Așezare fortificată	sat SPERIEȚENI; comuna GURA ȘUȚII	"Bostănărie", imediat la E de localitate (la cca. 200 m de biserică), pe terasa înaltă dreapta a pârâului Șuța	Epoca bronzului	

388	DB-I-s-B-17133	Așezare	sat ȘELARU; comuna ȘELARU	"În Mlăci", pe malul stâng al râului Glavacioc, la 2,5 km SSV de localitate, lângă pădurea Calanga	Epoca bronzului, Cultura Tei	
389	DB-I-s-B-17134	Situl arheologic de la Șelaru, punct "La Hotar"	sat ȘELARU; comuna ȘELARU	"La Hotar", la limita cu jud. Giurgiu, pe malul stâng al Glavaciocului și la 3 km S de localitate	Epoca bronzului, Cultura Tei	
390	DB-I-m-B-17134.01	Așezare	sat ȘELARU; comuna ȘELARU	"La Hotar", la limita cu jud. Giurgiu, pe malul stâng al Glavaciocului și la 3 km S de localitate	sec. IX-X, Epoca medievală timpurie	
391	DB-I-m-B-17134.02	Așezare	sat ȘELARU; comuna ȘELARU	"La Hotar, la limita cu jud. Giurgiu, pe malul stâng al Glavaciocului și la 3 km S de localitate	sec. IV-III a. Chr., Latène, Cultura geto-dacică	
392	DB-I-s-B-17135	Situl arheologic de la Telești, punct "Vărsarea Potocelului"	sat TELEȘTI; comuna LUDEȘTI	"Vărsarea Potocelului", la vărsarea Potocelului în Potop, în capătul de S al localității, sub Dealul Viilor		
393	DB-I-m-B-17135.01	Așezare	sat TELEȘTI; comuna LUDEȘTI	"Vărsarea Potocelului", la vărsarea Potocelului în Potop, în capătul de S al localității, sub Dealul Viilor	Epoca bronzului	
394	DB-I-m-B-17135.02	Așezare	sat TELEȘTI; comuna LUDEȘTI	"Vărsarea Potocelului", la vărsarea Potocelului în Potop, în capătul de S al localității, sub Dealul Viilor	Paleolitic	
395	DB-I-s-B-17136	Situl arheologic de la Tețcoiu, punct "Vatra satului"	sat TEJTCOIU; comuna MĂTĂȘARU	"Vatra satului", pe malul stâng al pârâului Tinoasa și la 0,5 km V de sat		
396	DB-I-m-B-17136.01	Așezare	sat TEJTCOIU; comuna MĂTĂȘARU	"Vatra satului", pe malul stâng al pârâului Tinoasa și la 0,5 km V de sat	sec. XVII-XVIII	
397	DB-I-m-B-17136.02	Așezare	sat TEJTCOIU; comuna MĂTĂȘARU	"Vatra satului", pe malul stâng al pârâului Tinoasa și la 0,5 km V de sat	sec. II-III, Epoca romană	

398	DB-I-m-B-17136.03	Așezare	sat TEJCOIU; comuna MĂTĂȘARU	"Vatra satului", pe malul stâng al pârâului Tinoasa și la 0,5 km V de sat	Latène, Cultura geto- dacică	
399	DB-I-m-B-17136.04	Așezare	sat TEJCOIU; comuna MĂTĂȘARU	"Vatra satului", pe malul stâng al pârâului Tinoasa și la 0,5 km V de sat	Hallstatt	
400	DB-I-m-B-17136.05	Așezare	sat TEJCOIU; comuna MĂTĂȘARU	"Vatra satului", pe malul stâng al pârâului Tinoasa și la 0,5 km V de sat	Epoca bronzului	
401	DB-I-s-B-17137	Așezare	sat ULMI; comuna ULMI	"Depozit", la 0,3 km NE de râul Ilfov, pe dreapta DC Lazuri-Văcărești, la 1 km N de satul Bungetu	Epoca bronzului	
402	DB-I-s-B-17138	Situl arheologic de la Ulmi, punct "Tufan"	sat ULMI; comuna ULMI	"Tufan", la 0,5 km SE de localitate și la E de DN 71 Târgoviște-Răcari		
403	DB-I-m-B-17138.01	Așezare	sat ULMI; comuna ULMI	"Tufan", la 0,5 km SE de localitate și la E de DN 71 Târgoviște-Răcari	sec. IV a. Chr., Epoca daco-romană	
404	DB-I-m-B-17138.02	Așezare	sat ULMI; comuna ULMI	"Tufan", la 0,5 km SE de localitate și la E de DN 71 Târgoviște-Răcari	Epoca bronzului, Cultura Tei	
405	DB-I-s-B-17139	Așezare	sat UNGURENI; comuna CORBII MARI	"Măgura", la 1 km S de localitate, în dreapta Argeșului (cota 145,2 m)	Neolitic	
406	DB-I-s-B-17140	Necropolă	sat URSEIU; comuna VIȘINEȘTI	"Vârful Sultanu", la 3 km NE de sat (cota 848,7 m)	Epoca bronzului timpuriu	
407	DB-I-s-B-17141	Așezare	sat URZICEANCA;	"Fântâna Mirii", pe malul stâng al râului	Latène, Cultura geto-	

		"Beci"	comuna VĂCĂREȘTI sat			
415	DB-I-m-A-17146.01	Ruinele curții Văcărescu	VĂCĂREȘTI; sat comuna VĂCĂREȘTI	"Beci", pe dreapta pâ râului Gârlița, la 0,5 km SV de localitate	Epoca medievală	
416	DB-I-m-A-17146.02	Ruine conac	VĂCĂREȘTI; sat comuna VĂCĂREȘTI	"Beci", pe dreapta pâ râului Gârlița, la 0,5 km SV de localitate	Epoca medievală	
417	DB-I-s-B-17147	Așezare	sat VĂCĂREȘTI; comuna VĂCĂREȘTI	"Broșteni", pe dreapta pâ râului Gârlița, la 0,25 km V de localitate, în luncă	sec. IV p. Chr., Epoca daco-romană	
418	DB-I-s-B-17148	Siliștea satului Băjești	sat VĂCĂREȘTI; comuna VĂCĂREȘTI	"Ferma IAS", pe ambele maluri ale pâ râului Gârlița, la N de drumul spre Pierșinari	sec. XV-XVIII, Epoca medievală	
419	DB-I-s-B-17149	Situl arheologic de la Văleni-Dâmbovița, punct "Măzgana - Poiana Tomii"	sat VĂLENI- DĂMBOVIȚA; comuna VĂLENI- DĂMBOVIȚA	"Măzgana - Poiana Tomii", pe un platou de deal, la 1 km S de localitate		
420	DB-I-m-B-17149.01	Siliște	sat VĂLENI- DĂMBOVIȚA; comuna VĂLENI- DĂMBOVIȚA	"Măzgana - Poiana Tomii", pe un platou de deal, la 1 km S de localitate	Epoca medievală	

421	DB-I-m-B-17149.02	Așezare	sat VĂLENI-DĂMBOVIȚA; comuna VĂLENI-DĂMBOVIȚA	"Măzgana - Poiana Tomii", pe un platou de deal, la 1 km S de localitate	Epoca bronzului	
422	DB-I-s-B-17150	Așezare	sat VĂLENI-DĂMBOVIȚA; comuna VĂLENI-DĂMBOVIȚA	"Proprietatea Victor Marinescu", (nr. 154), la 0,5 km SV de centrul localității, la N de șoseaua principală	sec. VIII-X, Epoca medievală timpurie	
423	DB-I-s-B-17151	Așezare	sat VIFORĂȚA; comuna ANINOASA	"Cărmidărie", la 200 m SV de localitate, pe dreapta drumului Târgoviște-Viforăța	Epoca bronzului, Cultura Tei	
424	DB-I-s-B-17152	Situl arheologic de la Vișina, punct "La Grădini"	sat VIȘINA; comuna VIȘINA	"La Grădini", pe malul stâng al pârâului Holboca, la 1 km S de DC spre Hanu lui Pală		
425	DB-I-m-B-17152.01	Așezare	sat VIȘINA; comuna VIȘINA	"La Grădini", pe malul stâng al pârâului Holboca, la 1 km S de DC spre Hanu lui Pală	sec. IV, Epoca daco-romană	
426	DB-I-m-B-17152.02	Așezare	sat VIȘINA; comuna VIȘINA	"La Grădini", pe malul stâng al pârâului Holboca, la 1 km S de DC spre Hanu lui Pală	Epoca bronzului timpuriu, Cultura Glina	
427	DB-I-m-B-17152.03	Așezare	sat VIȘINA; comuna VIȘINA	"La Grădini", pe malul stâng al pârâului Holboca, la 1 km S de DC spre Hanu lui Pală	Epoca bronzului mijlociu, Cultura Tei	
428	DB-I-s-B-17153	Situl arheologic de la Vișina, punct "La Magazii"	sat VIȘINA; comuna VIȘINA	"La Magazii" sau "Islaz", pe malul drept al pârâului Holboca, la 0,3 km NE de pădurea Vișina și 0,5 km S de localitate		

429	DB-l-m-B-17153.01	Așezare	sat VIȘINA; comuna VIȘINA	"La Magazii" sau "Islaz", pe malul drept al pârâului Holboca, la 0,3 km NE de pădurea Vișina și 0,5 km S de localitate	Epoca bronzului, Cultura Tei	
430	DB-l-m-B-17153.02	Așezare	sat VIȘINA; comuna VIȘINA	"La Magazii" sau "Islaz", pe malul drept al pârâului Holboca, la 0,3 km NE de pădurea Vișina și 0,5 km S de localitate	Latène, Cultura geto- dacică	
431	DB-l-s-B-17154	Situl arheologic de la Vișina, punct "Pădurea Vișina"	sat VIȘINA; comuna VIȘINA	"Pădurea Vișina", pe malul stâng al pârâului Holboca, la 0,3 km S și 0,25 km E de pădurea Vișina		
432	DB-l-m-B-17154.01	Așezare	sat VIȘINA; comuna VIȘINA	"Pădurea Vișina", pe malul stâng al pârâului Holboca, la 0,3 km S și 0,25 km E de pădurea Vișina	sec. XV-XVI, Epoca medievală	
433	DB-l-m-B-17154.02	Așezare	sat VIȘINA; comuna VIȘINA	"Pădurea Vișina", pe malul stâng al pârâului Holboca, la 0,3 km S și 0,25 km E de pădurea Vișina	Epoca bronzului, Cultura Tei	
434	DB-l-s-B-17155	Situl arheologic de la Vișina, punct "Pădurea Ceretu"	sat VIȘINA; comuna VIȘINA	"Pădurea Ceretu", la N de pădure, pe malul stâng al pârâului Baracu		
435	DB-l-m-B-17155.01	Așezare	sat VIȘINA; comuna VIȘINA	"Pădurea Ceretu", la N de pădure, pe malul stâng al pârâului Baracul	sec. III-IV, Epoca daco-romană	
436	DB-l-m-B-17155.02	Așezare	sat VIȘINA; comuna VIȘINA	"Pădurea Ceretu", la N de pădure, pe malul stâng al pârâului Baracul	sec. II-I a. Chr., Latène, Cultura geto- dacică	
437	DB-l-m-B-17155.03	Așezare	sat VIȘINA; comuna VIȘINA	"Pădurea Ceretu", la N de pădure, pe malul stâng al pârâului Baracul	sec. IV-III a. Chr., Latène, Cultura geto- dacică	

438	DB-I-s-B-20222	Situl arheologic de la Vișina, punct "La Magazii"	sat VIȘINA; comuna VIȘINA	"La Magazii" sau "Islaz", pe malul stâng al pârâului Holboca, la 0,3 km NE de pădurea Vișina, la 0,5 km S de sat		
439	DB-I-s-B-20223	Așezare	sat VIȘINA; comuna VIȘINA	"Măgura", pe terasa stângă a pârâului Jirnov, la 5 km S de localitate și la 1 km ESE de podul de peste Jirnov al DC Vișina-Șelaru	Eneolitic, Cultura Gumelnița	
440	DB-I-s-B-20224	Așezare	sat VIȘINA; comuna VIȘINA	"Satul vechi", la 1 km S de localitate, între DC Petrești-Șelaru la V, pădurea satului vechi la S și pârâul Holboca la N și E	sec. XV-XVIII, Epoca medievală	
441	DB-I-s-B-17156	Situl arheologic de la Vizurești, punct "Măgura"	sat VIZUREȘTI; comuna CIOCĂNEȘTI	"Măgura", la NV de localitate (cota 131,8 m)		
442	DB-I-m-B-17156.01	Așezare	sat VIZUREȘTI; comuna CIOCĂNEȘTI	"Măgura", la NV de localitate (cota 131,8 m)	Epoca bronzului	
443	DB-I-m-B-17156.02	Așezare	sat VIZUREȘTI; comuna CIOCĂNEȘTI	"Măgura", la NV de localitate (cota 131,8 m)	Neolitic	
444	DB-I-s-B-17157	Situl arheologic de la Vizurești, punct "Morciță"	sat VIZUREȘTI; comuna CIOCĂNEȘTI	"Morciță", la confluența Văii Musa cu râul Colentina		
AME	DB-I-m-B-17157.01	Așezare	sat VIZUREȘTI;	"Morciță", la confluența Văii Musa cu râul	Latène, Cultura geto-	

TTJ	DB-I-m-B-17157.02	Așezare	comuna CIOCĂNEȘTI	Colentina	dacică
446	DB-I-m-B-17157.02	Așezare	sat VIZUREȘTI; comuna CIOCĂNEȘTI	"Morcilă", la confluența Văii Musa cu râul Colentina	Eneolitic, Cultura Gumelnița
447	DB-I-s-B-17158	Situl arheologic de la Vlăsconi, punct "Măgura"	sat VLĂSCENI; comuna POTLOGI	"Măgura", în dreapta râului Sabar, la capătul de NV al localității	
448	DB-I-m-B-17158.01	Așezare	sat VLĂSCENI; comuna POTLOGI	"Măgura", în dreapta râului Sabar, la capătul de NV al localității	Epoca bronzului
449	DB-I-m-B-17158.02	Așezare	sat VLĂSCENI; comuna POTLOGI	"Măgura", în dreapta râului Sabar, la capătul de NV al localității	Neolitic
450	DB-I-s-B-17159	Necropolă tumulară	sat VLĂSCENI; comuna POTLOGI	170, "Puțul lui Boteanu", pe locul unei păduri tăiate, acum islaz, la 1 km E de localitate	Epoca bronzului
451	DB-I-s-A-17160	Situl arheologic de la Voinești, punct "Cetățuie"	sat VOINEȘTI; comuna VOINEȘTI	"Cetățuie", în cartierul Burlănești, pe malul stâng al Dâmboviței, în curtea Fermei pomicole	
452	DB-I-m-A-17160.01	Așezare	sat VOINEȘTI; comuna VOINEȘTI	"Cetățuie", în cartierul Burlănești, pe malul stâng al Dâmboviței, în curtea Fermei pomicole	sec. VIII-X, Epoca medievală timpurie

453	DB-I-m-A-17160.02	Cetate de pământ	sat VOINEȘTI; comuna VOINEȘTI	"Cetățuie", în cartierul Burlănești, pe malul stâng al Dâmboviței, în curtea Fermei pomicole	sec. VI-VII, Epoca migrațiilor	
454	DB-I-m-A-17160.03	Așezare	sat VOINEȘTI; comuna VOINEȘTI	"Cetățuie", în cartierul Burlănești, pe malul stâng al Dâmboviței, în curtea Fermei pomicole	sec. II-III, Epoca romană	
455	DB-I-s-B-17161	Așezare	sat ZĂVOIU; comuna MOGOȘANI	"Movila Zăvoiu Orbului", în stânga Argeșului, la 0,5 km NV de sat	Eneolitic, Cultura Gumelnița	
456	DB-I-s-B-17162	Așezare	sat ZĂVOIU; comuna MOGOȘANI	"La Troiță", în lunca Argeșului	sec. VI-VII, Epoca migrațiilor	
457	DB-II-m-B-17164	Casa Murăreț	municipiul TÂRGOVIȘTE	Str. Alexandrescu Grigore, poet 7	sec. XVIII-XIX	
458	DB-II-m-B-17165	Fosta Bancă Grigorescu	municipiul TÂRGOVIȘTE	Str. Alexandrescu Grigore, poet 8	sf. sec. XIX - înc. sec. XX	
459	DB-II-m-B-17166	Casă	municipiul TÂRGOVIȘTE	Str. Alexandrescu Grigore, poet 11	1840	
460	DB-II-m-B-17167	Casa Aldescu	municipiul TÂRGOVIȘTE	Str. Alexandrescu Grigore, poet 16	1870	
461	DB-II-m-B-17168	Casa Ioan Măinescu	municipiul TÂRGOVIȘTE	Str. Alexandrescu Grigore, poet 21	1838	
462	DB-II-m-A-17169	Casa Angela Georgescu	municipiul TÂRGOVIȘTE	Str. Alexandrescu Grigore, poet 24	sec. XVIII	
463	DB-II-m-B-17170	Casa Cristian Moldoveanu	municipiul TÂRGOVIȘTE	Str. Alexandrescu Grigore, poet 24 A	1831	
464	DB-II-m-B-17171	Casa Fântâna	municipiul TÂRGOVIȘTE	Str. Alexandrescu Grigore, poet 29	sf. sec. XIX	
465	DB-II-m-A-17172	Biserica "Sf. Nicolae"- Andronești	municipiul TÂRGOVIȘTE	Str. Alexandrescu Grigore, poet 30	1527; ref. și pridvor	

						1655	
466	DB-II-m-B-17173	Casa Atanasiu Pitiș	municipiul TÂRGOVIȘTE	Str. Alexandrescu Grigore, poet 31		sf. sec. XIX	
467	DB-II-m-B-17174	Casa Augustin Ionescu	municipiul TÂRGOVIȘTE	Str. Alexandrescu Grigore, poet 33-35		sf. sec. XIX	
468	DB-II-m-B-17175	Sinagogă	municipiul TÂRGOVIȘTE	Str. Alexandrescu Grigore, poet 37		sf. sec. XIX	
469	DB-II-m-B-17176	Casa Ion Gavrilescu	municipiul TÂRGOVIȘTE	Str. Alexandrescu Grigore, poet 46		1887	
470	DB-II-m-B-17177	Casa Iosif Costei	municipiul TÂRGOVIȘTE	Str. Alexandrescu Grigore, poet 47		1890	
471	DB-II-m-B-17178	Casa Gheorghe Diaconu	municipiul TÂRGOVIȘTE	Str. Alexandrescu Grigore, poet 55		1898	
472	DB-II-m-B-17179	Casa Nicolae Pitiș	municipiul TÂRGOVIȘTE	Str. Alexandrescu Grigore, poet 69		1895	
473	DB-II-m-B-17180	Casa Longin Diaconescu	municipiul TÂRGOVIȘTE	Str. Andreeșcu Ion, căpitan 2-4		1798	Colaps, în pericol de prăbușire
474	DB-II-m-B-17181	Casa Petre Cuza	municipiul TÂRGOVIȘTE	Str. Andreeșcu Ion, căpitan 8		1840	Monumentul istoric este de fapt o casa moderna, actualul proprietar care a cumpărat casa în 1990 afirmă ca nu are cunoștința despre faptul că aceasta este monument istoric și nu a fost scutit de impozit
475	DB-II-a-B-17182	Arsenalul Armatei	municipiul TÂRGOVIȘTE	Str. Arsenalului 14		1864-1872	Colaps, în pericol de prăbușire
476	DB-II-m-B-17182.01	Corpul 1 al halei	municipiul TÂRGOVIȘTE	Str. Arsenalului 14		1864-1872	
477	DB-II-m-B-17182.02	Corpul 2 al halei	municipiul TÂRGOVIȘTE	Str. Arsenalului 14		1864-1872	
478	DB-II-m-B-17182.03	Corpul 3 al halei	municipiul TÂRGOVIȘTE	Str. Arsenalului 14		1864-1872	

479	DB-II-m-B-17163	Cazinoul Ofițerilor	municipiul TÂRGOVIȘTE	Str. Bălcescu Nicolae, cartier Teiș	a doua jum. sec. XIX	
480	DB-II-m-B-17183	Fabrica de sticlă	municipiul TÂRGOVIȘTE	Str. Bălcescu Nicolae 8	înc. sec. XX	demolată în anul 2016, dosar în lucru la Parchet
481	DB-II-m-B-17184	Casa Constantin Niculescu	municipiul TÂRGOVIȘTE	Str. Bălărețu Dumitru, colonel 8	sf. sec. XIX	
482	DB-II-m-B-17185	Fosta Uzină Electrică	municipiul TÂRGOVIȘTE	Piața Bărăției 2	1910	
483	DB-II-m-A-17186	Casa parohială a bisericii catolice	municipiul TÂRGOVIȘTE	Str. Bărăției 21	cca. 1752	
484	DB-II-m-B-17187	Biserica catolică "Sf. Francisc din Assisi"	municipiul TÂRGOVIȘTE	Str. Bărăției 22	1937, pe vestigii subterane sec. XV- XVI	
485	DB-II-m-A-17188	Biserica "Sf. Dumitru" - Buzinca	municipiul TÂRGOVIȘTE	Str. Bărăției 34	1639	
486	DB-II-m-B-17191	Casa Staniște	municipiul TÂRGOVIȘTE	Str. Boerescu Zaharia 20	1892	
487	DB-II-m-A-17192	Biserica "Sf. Împărați Constantin și Elena"	municipiul TÂRGOVIȘTE	Str. Brâncoveanu Constantin 5	1650-1651	
488	DB-II-m-B-17193	Casa preotului Ion Vătășescu	municipiul TÂRGOVIȘTE	Str. Brezișeanu Eugen, maior 11	1880	
489	DB-II-m-B-17194	Casa Bordea Poenaru	municipiul TÂRGOVIȘTE	Str. Brezișeanu Eugen, maior 14	1885-1890	
490	DB-II-m-B-17195	Casa Nicolae Câmpeanu	municipiul TÂRGOVIȘTE	Str. Brezișeanu Eugen, maior 21	mijl. sec. XIX	

491	DB-II-m-B-17196	Biserica "Adormirea Maicii Domnului", "Sf. Spiridon", "Sf. Patruzeci de Mucenici", Sf. Haralambie" - a Lemnului	municipiul TÂRGOVIȘTE	Str. Brezișeanu Eugen, maior 22	1842	
492	DB-II-m-B-17197	Casa Lăcusteanu Dițescu	municipiul TÂRGOVIȘTE	Str. Brezișeanu Eugen, maior 23	1880	
493	DB-II-m-B-17198	Casa Diaconescu	municipiul TÂRGOVIȘTE	Str. Brezișeanu Eugen, maior 25	sf. sec. XIX	
494	DB-II-m-B-17199	Casa Maria Serescu	municipiul TÂRGOVIȘTE	Str. Brezișeanu Eugen, maior 44	înc. sec. XIX	
495	DB-II-m-B-17200	Biserica "Sf. Nifon"- Sârbi	municipiul TÂRGOVIȘTE	Calea București 19	1852-1854	
496	DB-II-m-A-17201	Biserica "Sf. Ștefan"- a Stolnicului	municipiul TÂRGOVIȘTE	Str. Cantacuzino Constantin Stolnicul 5	1705	
497	DB-II-m-B-17203	Casa Isaia Lerescu	municipiul TÂRGOVIȘTE	Calea Câmpulung 2	1845, pe pivnițe de sec. XVIII	
498	DB-II-m-B-17204	Casă	municipiul TÂRGOVIȘTE	Calea Câmpulung 4	sec. XVIII	
499	DB-II-m-B-17206	Casa, azi Cooperativa de credit Mihai Viteazul	municipiul TÂRGOVIȘTE	Calea Câmpulung 7	sf. sec. XIX	
500	DB-II-m-B-17207	Casa Bendic, azi Clubul Copiilor	municipiul TÂRGOVIȘTE	Calea Câmpulung 9	1930	
501	DB-II-m-B-17208	Casa Ion Benone Petrescu	municipiul TÂRGOVIȘTE	Calea Câmpulung 14	1897	
502	DB-II-m-B-17209	Casa Alexandru Erlik	municipiul TÂRGOVIȘTE	Calea Câmpulung 21	1893	

503	DB-II-m-B-17210	Casa Mihai Gheorghe	municipiul TÂRGOVIȘTE	Calea Câmpulung 44	sf. sec. XIX	
504	DB-II-m-B-17211	Casa Marinică Nicolae	municipiul TÂRGOVIȘTE	Calea Câmpulung 49	1832	
505	DB-II-m-B-17212	Biserica "Izvorul Tămăduirii" - Oborul Vechi	municipiul TÂRGOVIȘTE	Calea Câmpulung 69	1832-1833	
506	DB-II-m-A-17213	Biserica "Sf. Atanasie și Chiril"	municipiul TÂRGOVIȘTE	Str. Cetății 1	1768	
507	DB-II-m-A-17214	Poarta Dealu - Vânătorilor	municipiul TÂRGOVIȘTE	Aleea Coconilor, între Curtea Domnească la N și Casa Coconilor la S	1645, ref. 1821	precolaps, în pericol de prăbușire, are documentație de restaurare avizata de CNMI
508	DB-II-m-A-17215	Biserica "Adormirea Maicii Domnului", Sf. Antonie cel Mare" Crețulescu	municipiul TÂRGOVIȘTE	Str. Crețulescu 2	sec. XV, ref.1643, 1756, 1777	
509	DB-II-m-B-17216	Casa Alecu Brătescu	municipiul TÂRGOVIȘTE	Str. Cuza Alexandru Ioan 5	mijl. sec. XIX	
510	DB-II-a-B-17217	Casa Ion Tâmpu	municipiul TÂRGOVIȘTE	Str. Cuza Alexandru Ioan 10	1780	
511	DB-II-m-B-17218	Școala "Vasile Cârlova", azi Școala de Arte	municipiul TÂRGOVIȘTE	Str. Cuza Alexandru Ioan 15	1864	
512	DB-II-m-B-17219	Casa Dudău	municipiul TÂRGOVIȘTE	Str. Cuza Alexandru Ioan 16	sf. sec. XIX	
513	DB-II-m-B-17220	Casa cu parter comercial Greff	municipiul TÂRGOVIȘTE	Str. Cuza Alexandru Ioan 17	sf. sec. XIX	
514	DB-II-m-B-17221	Casa Nicolae Popescu	municipiul TÂRGOVIȘTE	Str. Cuza Alexandru Ioan 18	1902	

515	DB-II-m-B-17222	Casa Tenea	municipiul TÂRGOVIȘTE	Str. Cuza Alexandru Ioan 20	sf. sec. XIX - înc. sec. XX	Neidentificată. Sunt prea puține elemente de identificare.adresa nr.5193/13.03.2014 a Primăriei Municipiului Târgoviște
516	DB-II-m-B-17225	Casa Nicolae Teleasă	municipiul TÂRGOVIȘTE	Calea Domnească	1850	
517	DB-II-a-A-17262	Situl urban Calea Domnească	municipiul TÂRGOVIȘTE	Calea Domnească, până la intersecția cu str. Nicolae Filipescu, cu ambele fronturi de clădiri, str. Stelea, str. Rapsodiei, str. Revoluției, str. Grigore Alexandrescu, str. Cetății, str. Liniștii, str. Maior Brezișeanu, str. Constantin Brâncoveanu,, str. Mihai Bravu, lazul Morilor pâna la str. Umbrei, pâna la limita posteroară a loturilor de pe străzile enumerate.	sec. XIV, 1945	sit sau ansamblu?
518	DB-II-m-B-17223	Casa	municipiul TÂRGOVIȘTE	Calea Domnească 35	sec. XIX	demolată conform adresei nr.5193/13.03.2014 a Primăriei Municipiului Târgovișt
519	DB-II-m-B-17227	Casa Vasile Burduşanu	municipiul TÂRGOVIȘTE	Calea Domnească 82	sec. XVIII-XIX	
520	DB-II-m-B-17224	Casa Nicolae Iordache	municipiul TÂRGOVIȘTE	Calea Domnească 83	mijl. sec. XIX	
521	DB-II-m-B-17226	Casa Vasile Manga	municipiul TÂRGOVIȘTE	Calea Domnească 99	1812	
522	DB-II-m-B-17228	Beciul casei Marian Cosma	municipiul TÂRGOVIȘTE	Calea Domnească 129	1886	

523	DB-II-m-B-17229	Casa Nicolae Tudose	municipiul TÂRGOVIȘTE	Calea Domnească 145-147	sf. sec. XIX - înc. sec. XX	
524	DB-II-m-B-17231	Casa Teodora Brănișteanu	municipiul TÂRGOVIȘTE	Calea Domnească 161	1870	
525	DB-II-m-B-17232	Casa D' Italia	municipiul TÂRGOVIȘTE	Calea Domnească 165	înc. sec. XX	Precolaps
526	DB-II-m-B-17233	Casa Vlădescu	municipiul TÂRGOVIȘTE	Calea Domnească 167-169	sec. XVIII-XIX	
527	DB-II-m-B-17234	Restaurantul "Doi Brazi"	municipiul TÂRGOVIȘTE	Calea Domnească 170	sf. sec. XIX - înc. sec. XX	
528	DB-II-m-B-17235	Casa	municipiul TÂRGOVIȘTE	Calea Domnească 176	sec. XIX	
529	DB-II-m-B-17236	Casa Beștelei	municipiul TÂRGOVIȘTE	Calea Domnească 178	1893	
530	DB-II-a-A-17237	Curtea Domnească	municipiul TÂRGOVIȘTE	Calea Domnească 181	sec. XIV-XVII	
531	DB-II-m-A-17237.01	Ruine casa domnească Vlad Dracul	municipiul TÂRGOVIȘTE	Calea Domnească 181	cca. 1440, pe substrucții 1397- 1400	
532	DB-II-m-A-17237.02	Ruine biserica paraclis	municipiul TÂRGOVIȘTE	Calea Domnească 181	cca. 1415	
533	DB-II-m-A-17237.03	Turnul Chindiei	municipiul TÂRGOVIȘTE	Calea Domnească 181	prima jum. a sec. XV, transf. sec. XIX	
534	DB-II-m-A-17237.04	Ruine ziduri de incintă cu turnuri	municipiul TÂRGOVIȘTE	Calea Domnească 181	sec. XV	
535	DB-II-m-A-17237.05	Biserica "Sf. Vineri" - Domnească mică	municipiul TÂRGOVIȘTE	Calea Domnească 181	prima jum. a sec. XV	
536	DB-II-m-A-17237.06	Ruine palat Petru Cercei	municipiul TÂRGOVIȘTE	Calea Domnească 181	1583-1585, transf. sec. XVII	

537	DB-II-m-A-17237.07	Biserica Domnească "Adormirea Maicii Domnului"	municipiul TÂRGOVIȘTE	Calea Domnească 181	1583-1585	
538	DB-II-m-A-17237.08	Ziduri de incintă cu porți	municipiul TÂRGOVIȘTE	Calea Domnească 181	1583	
539	DB-II-m-A-17237.09	Casa Doamnei Bălașa Bolnița	municipiul TÂRGOVIȘTE	Calea Domnească 181	1656, pe infrastructură prima jum. a sec. XV	
540	DB-II-m-A-17237.10	Ruine foisor brâncovenesc	municipiul TÂRGOVIȘTE	Calea Domnească 181	1693	
541	DB-II-m-A-17237.11	Ruine baie	municipiul TÂRGOVIȘTE	Calea Domnească 181	sec. XVII	
542	DB-II-m-A-17237.12	Turnul porții cu corp de gardă	municipiul TÂRGOVIȘTE	Calea Domnească 181	sec. XVII	
543	DB-II-m-A-17237.13	Ruinele casei Dionisie Lupu	municipiul TÂRGOVIȘTE	Calea Domnească 181	1803	
544	DB-II-m-B-17238	Prefectura județeană, azi Muzeul de Artă	municipiul TÂRGOVIȘTE	Calea Domnească 185	1895	
545	DB-II-m-A-17239	Casa Coconilor, azi Muzeul Poliției Române	municipiul TÂRGOVIȘTE	Calea Domnească 187	1703, transf. mijl. sec. XIX	
546	DB-II-m-B-17240	Trișnalul, azi Muzeul de istorie	municipiul TÂRGOVIȘTE	Calea Domnească 189	1910	
547	DB-II-m-B-17241	Casa	municipiul TÂRGOVIȘTE	Calea Domnească 190	1890	
548	DB-II-m-B-17242	Casa Slavu	municipiul TÂRGOVIȘTE	Calea Domnească 191	sec. XVIII, ref. sec. XIX	
549	DB-II-m-B-17243	Casa Nicolin	municipiul TÂRGOVIȘTE	Calea Domnească 194	1906	

550	DB-II-m-B-17245	Casa Bellu	municipiul TÂRGOVIȘTE	Calea Domnească 201-203	1880	
551	DB-II-m-B-17246	Casa Ciopron	municipiul TÂRGOVIȘTE	Calea Domnească 202	1890	
552	DB-II-m-B-17247	Casa Floarea Sfetcu	municipiul TÂRGOVIȘTE	Calea Domnească 205-207	1730, transf. sec. XIX	
553	DB-II-m-A-17248	Casa Fusea - Pârvulescu	municipiul TÂRGOVIȘTE	Calea Domnească 208	sec. XVII-XVIII, transf. 1919	precolaps, construcția are documentație pentru intervenții de urgență avizate de CNMI
554	DB-II-m-A-17249	Casa Nicolae Brătescu	municipiul TÂRGOVIȘTE	Calea Domnească 210	sec. XVII-XX, pe beciuri de sec. XV	
555	DB-II-m-B-17250	Casa Maria Alexandrescu	municipiul TÂRGOVIȘTE	Calea Domnească 211	sf. sec. XIX	
556	DB-II-m-B-17251	Casă	municipiul TÂRGOVIȘTE	Calea Domnească 217	1887	
557	DB-II-m-B-17252	Fosta casă parohială	municipiul TÂRGOVIȘTE	Calea Domnească 218	1910	
558	DB-II-m-B-17253	Liceul "Ienăchiță Văcărescu"	municipiul TÂRGOVIȘTE	Calea Domnească 235	1892	
559	DB-II-m-B-17254	Casa Alecu Alexandrescu	municipiul TÂRGOVIȘTE	Calea Domnească 236	sec. XVIII	Neidentificată conform adresei nr.5193/13.03.2014 a Primăriei Municipiului Târgoviște
560	DB-II-m-B-17255	Casa Ahil Popescu	municipiul TÂRGOVIȘTE	Calea Domnească 245	1896	
561	DB-II-m-B-17256	Casă	municipiul TÂRGOVIȘTE	Calea Domnească 247	sf. sec. XIX	
562	DB-II-m-A-17257	Biserica "Intrarea în Biserica a Maicii Domnului", "Sf. Trei Ierarhi" - Albă sau a Județului	municipiul TÂRGOVIȘTE	Calea Domnească 287	ante 1632, ref.	

						1777 și 1871	
563	DB-II-m-B-17258	Casa Dumitru Bucureșteanu	municipiul TÂRGOVIȘTE	Calea Domnească 300	sec. XVIII, sf. sec. XIX, reconstruită 2005		
564	DB-II-m-B-17259	Casa Gheorghe Topliceanu	municipiul TÂRGOVIȘTE	Calea Domnească 315	sec. XVIII		
565	DB-II-m-B-17261	Casa Claudia Savu	municipiul TÂRGOVIȘTE	Calea Domnească 370	1910		
566	DB-II-m-B-17263	Casa Elena Gheorghiu	municipiul TÂRGOVIȘTE	Str. Filipescu Nicolae 30	1914		
567	DB-II-m-B-17265	Casa Maria Cârnă	municipiul TÂRGOVIȘTE	Str. Filipescu Nicolae 68	1911		
568	DB-II-m-A-17266	Biserica "Sf. Nicolae" Simuleasa	municipiul TÂRGOVIȘTE	Str. Filipescu Nicolae 75	1654, rep. 1800		
569	DB-II-m-B-17267	Casă	municipiul TÂRGOVIȘTE	Str. Filipescu Nicolae 104	1908		
570	DB-II-m-B-17268	Casa Marin Moșoiu	municipiul TÂRGOVIȘTE	Str. Greceanu Radu 22	sf. sec. XVIII	Autoruinată conform adresei nr.5193/13.03.2014 a Primăriei Municipiului Târgoviște	
571	DB-II-m-B-17269	Biserica "Sf. Împărați", "Cuvioasa Paraschiva"	municipiul TÂRGOVIȘTE	Str. Înfrățirii 19, cartier Priseaca	1800		
572	DB-II-m-B-17270	Parchetul județean	municipiul TÂRGOVIȘTE	Str. Justiției 1	sec. XIX		
573	DB-II-m-B-17244	Casa Slavu (Vila Elena)	municipiul TÂRGOVIȘTE	Str. Justiției 2 A, fostă Calea Domnească nr. 197	1896		
574	DB-II-m-B-17271	Casa Armatei	municipiul TÂRGOVIȘTE	Str. Justiției 5	1906-1907		

575	DB-II-m-A-17272	Biserica "Tăierea Capului Sf. Ioan Botezătorul"	municipiul TÂRGOVIȘTE	Str. Justiției 6	prima jum. a sec. XV; pridvor sec. XVIII	
576	DB-II-m-A-17273	Muzeul Tiparului și Cărții Vechi Românești	municipiul TÂRGOVIȘTE	Str. Justiției 7	beciuri, sec. XVII, etaj sf. sec. XIX	
577	DB-II-m-B-17274	Cazarma Pompierilor, azi depozit Arhivele Naționale	municipiul TÂRGOVIȘTE	Str. Justiției 11	1907	
578	DB-II-m-B-17275	Casa Ștefan	municipiul TÂRGOVIȘTE	Str. Justiției 23	sf. sec. XIX	
579	DB-II-m-B-17276	Casa Victor Deftu	municipiul TÂRGOVIȘTE	Str. Justiției 24	mijl. sec. XIX	
580	DB-II-a-A-20220	Ansamblul bisericii "Sf. Gheorghe" (Stelea Veche II) - ruine	municipiul TÂRGOVIȘTE	Bd. Libertății f.n.	sf. sec. XIV - înc. sec. XV	
581	DB-II-m-A-20220.01	Ruine biserica "Sf. Gheorghe" (Stelea Veche II)	municipiul TÂRGOVIȘTE	Bd. Libertății f.n.	sf. sec. XIV - înc. sec. XV	
582	DB-II-m-A-20220.02	Ruine turn clopotniță	municipiul TÂRGOVIȘTE	Bd. Libertății f.n.	sf. sec. XIV - înc. sec. XV	
583	DB-II-m-A-20220.03	Ruine zid de incintă	municipiul TÂRGOVIȘTE	Bd. Libertății f.n.	sf. sec. XIV - înc. sec. XV	
584	DB-II-m-A-17278	Poșta veche	municipiul TÂRGOVIȘTE	Str. Marinoiu Dr. 2	1906	
585	DB-II-m-B-17279	Casa Dr. Vlădoianu	municipiul TÂRGOVIȘTE	Str. Marinoiu Dr. 6	sec. XVIII, pe beciuri sec. XVII	
586	DB-II-m-B-17280	Casa Iordan	municipiul TÂRGOVIȘTE	Str. Mihai Bravu 5	sec. XVIII	

587	DB-II-m-B-17281	Casa Săvulescu	municipiul TÂRGOVIȘTE	Str. Mihai Bravu 16	sec. XIX	
588	DB-II-m-B-17282	Casa Basarabescu	municipiul TÂRGOVIȘTE	Str. Mihai Bravu 24	sec. XIX	
589	DB-II-a-A-17283	Mitropolia Veche a Țării Românești	municipiul TÂRGOVIȘTE	Piața Mihai Viteazul 2	sec. XVI, demolată 1889, biserica reconstruită 1890- 1923	
590	DB-II-m-A-17283.01	Biserica "Înălțarea Domnului"	municipiul TÂRGOVIȘTE	Piața Mihai Viteazul 2	1508-1537, demolată 1889, reconstruită 1890- 1923	
591	DB-II-m-A-17283.02	Ruine paraclis	municipiul TÂRGOVIȘTE	Piața Mihai Viteazul 2	1559-1568, demolat 1889	
592	DB-II-m-A-17283.03	Ruinele palatului mitropolitan	municipiul TÂRGOVIȘTE	Piața Mihai Viteazul 2	sec. XVI	
593	DB-II-m-A-17283.04	Ruine chilii	municipiul TÂRGOVIȘTE	Piața Mihai Viteazul 2	1518-1520	
594	DB-II-m-A-17283.05	Ruinele turnului de poartă	municipiul TÂRGOVIȘTE	Piața Mihai Viteazul 2	1508	
595	DB-II-m-B-17284	Casa Lăzărică Petrescu	municipiul TÂRGOVIȘTE	Str. Mircea cel Bătrân 5	1893	
596	DB-II-m-B-17286	Casa	municipiul TÂRGOVIȘTE	Str. Popa Șapcă 22	sec. XIX	
597	DB-II-m-B-17287	Casă	municipiul TÂRGOVIȘTE	Str. Popescu Pârvan, locotenent 11	înc. sec. XX	
598	DB-II-m-B-17288	Casa Sonia Ionescu	municipiul TÂRGOVIȘTE	Str. Popescu Pârvan, locotenent 21	sf. sec. XIX	colaps, declarare aprobată în 2018 în comisii, fără ordin de declasare
599	DB-II-m-B-17289	Casa Ileana Dănescu	municipiul TÂRGOVIȘTE	Str. Popescu Pârvan, locotenent 22	sec. XIX	
600	DB-II-m-B-17290	Casa Drăguț	municipiul	Str. Dănescu Dăruan, locotenent 28	înc. sec. XV	

600	600-1111-0-1/420	Demetrescu	TÂRGOVIȘTE	Județul Prahova, Municipiul Jibou	III. SEC. AA
601	DB-II-m-B-17291	Casa Nicolae Oprescu	municipiul TÂRGOVIȘTE	Str. Popescu Pârvan, locotenent 48	1896
602	DB-II-m-B-17292	Liceul "Carabela"	municipiul TÂRGOVIȘTE	Str. Popescu Pârvan, locotenent 58	înc. sec. XX
603	DB-II-m-B-17293	Casa Carabela, azi Școala de muzică	municipiul TÂRGOVIȘTE	Str. Popescu Pârvan, locotenent 60	sf. sec. XIX
604	DB-II-m-B-17264	Casa Virgil Tomescu, Virgil Fușineanu	municipiul TÂRGOVIȘTE	Str. Radian Nicolae 6, la intersecția cu str. Filipescu Nicolae	al doilea sfert al sec. XIX
605	DB-II-m-A-17294	Biserica "Adormirea Maicii Domnului" - a Târgului	municipiul TÂRGOVIȘTE	Str. Rădulescu Ion Heliade 2.	1654
606	DB-II-m-B-17295	Casa Ștefan Radian	municipiul TÂRGOVIȘTE	Str. Rădulescu Ion Heliade 10	sf. sec. XIX
607	DB-II-m-B-17296	Casa Ion Păduraru	municipiul TÂRGOVIȘTE	Str. Rădulescu Ion Heliade 13	sf. sec. XIX
608	DB-II-m-A-17297	Biserica "Sf. Voievozi Mihail și Gavril"	municipiul TÂRGOVIȘTE	Str. Rădulescu Ion Heliade 14	sec. XV-XVII, pe vestigii de sec. XIV
609	DB-II-m-B-17298	Casa A. S. V. Lucaciu	municipiul TÂRGOVIȘTE	Str. Rădulescu Ion Heliade 22	1880
610	DB-II-m-B-17299	Casa Cornelia Anastasescu	municipiul TÂRGOVIȘTE	Str. Rădulescu Ion Heliade 29	1892
611	DB-II-a-B-17202	Ansamblul urban "Bd. Castanilor" (azi Bd. Carol I)	municipiul TÂRGOVIȘTE	Bd. Regele Carol I, (fost Bd. Castanilor), cu ambele fronturi de clădiri, inclusiv Gara Târgoviște Sud, până la limita posterioară a loturilor	sec. XIX-XX
612	DB-II-m-B-17301	Gara de Sud	municipiul TÂRGOVIȘTE	Bd. Regele Carol I 1	1883

613	DB-II-m-B-17300	Casa, azi Rectoratul Universității "Valahia"	municipiul TÂRGOVIȘTE	Bd. Regele Carol I 2	înc. sec. XX	
614	DB-II-m-B-17302	Casa Balaban	municipiul TÂRGOVIȘTE	Bd. Regele Carol I 3	1925	
615	DB-II-m-B-17303	Casa Mocănescu	municipiul TÂRGOVIȘTE	Bd. Regele Carol I 5	1905	
616	DB-II-m-B-17304	Casa Sachelarie	municipiul TÂRGOVIȘTE	Bd. Regele Carol I 7	1905	
617	DB-II-m-B-17305	Casa Traian Andor	municipiul TÂRGOVIȘTE	Bd. Regele Carol I 13-13A	1900	
618	DB-II-m-B-17306	Casă	municipiul TÂRGOVIȘTE	Bd. Regele Carol I 37	sf. sec. XIX - înc. sec. XX	
619	DB-II-m-B-17307	Fosta Școală de Cavalerie	municipiul TÂRGOVIȘTE	Bd. Regele Carol I 49	1920	
620	DB-II-m-A-17308	Primăria orașului Târgoviște	municipiul TÂRGOVIȘTE	Str. Revoluției 1	1897	
621	DB-II-m-B-17309	Muzeul de Arheologie	municipiul TÂRGOVIȘTE	Str. Stelea 4	1938	
622	DB-II-a-A-17310	Mănăstirea Stelea	municipiul TÂRGOVIȘTE	Str. Stelea 6	sec. XV-XVI	
623	DB-II-m-A-17310.01	Biserica "Învierea Domnului"	municipiul TÂRGOVIȘTE	Str. Stelea 6	1644-1645, pe fundații de sec. XVI	
624	DB-II-m-A-17310.02	Casa egumenească (Casa Nifon)	municipiul TÂRGOVIȘTE	Str. Stelea 6	reconstituire 1975 pe ruine sec. XV- XVII	
625	DB-II-m-A-17310.03	Beci prima casa egumenească	municipiul TÂRGOVIȘTE	Str. Stelea 6	sec. XV	

626	DB-II-m-A-17310.04	Corp de chilii, latura vest	municipiul TÂRGOVIȘTE	Str. Stelea 6	sec. XVII, pe fundații de sec. XV; refaceri sec. XIX	
627	DB-II-m-A-17310.05	Ziduri de incintă cu urme de chilii	municipiul TÂRGOVIȘTE	Str. Stelea 6	sec. XVII	
628	DB-II-m-A-17310.06	Turn clopotniță	municipiul TÂRGOVIȘTE	Str. Stelea 6	sec. XVI	
629	DB-II-m-A-17310.07	Corp de poartă	municipiul TÂRGOVIȘTE	Str. Stelea 6	sec. XVII	
630	DB-II-m-A-17311	Biserica "Sf. Nicolae"-Geartoglu	municipiul TÂRGOVIȘTE	Str. Stelea 17	sec. XIV-XV, refaceri 1638, 1712, 1787, sec. XIX, restaurare 2004	
631	DB-II-m-A-17312	Biserica "Sf. Gheorghe"	municipiul TÂRGOVIȘTE	Str. Suseni 2	1512-1521	
632	DB-II-m-B-17313	Casa Cornel Ionescu	municipiul TÂRGOVIȘTE	Str. Vârzaru Radu Armașu 2	1810	
633	DB-II-m-B-17315	Casa Paul Rădulescu	municipiul TÂRGOVIȘTE	Str. Visarion I.C. 2	1850	
634	DB-II-m-B-17316	Casa Mihai Stănescu	municipiul TÂRGOVIȘTE	Str. Visarion I.C. 4	1890	
635	DB-II-m-B-17317	Casa Dumitru Dincă	municipiul TÂRGOVIȘTE	Str. Visarion I.C. 6	1900	
636	DB-II-m-B-17314	Fosta Bancă Națională	municipiul TÂRGOVIȘTE	Str. Visarion I.C. 8	1927	
637	DB-II-m-B-17318	Ruinele Bisericii "Adormirea Maicii Domnului"	sat ADÂNCĂ; comuna GURA OCNİȚEI		sec. XVII-XVIII	

638	DB-II-m-B-17319	Biserica "Adormirea Maicii Domnului"	sat ADÂNCA; comuna GURA OCNIȚEI	1886-1891		
639	DB-II-m-B-17320	Biserica "Adormirea Maicii Domnului", "Mucenița Anastasia" și "Sf. Dumitru"	sat ALUNIȘU; comuna CORNĂȚELU	1818, ref. 1947	precolaps	
640	DB-II-a-B-17321	Ansamblul rural	sat comuna ANINOASA	sf. sec. XIX - înc. sec. XX		
641	DB-II-m-B-17324	Biserica "Sf. Ilie"	sat ANINOASA; comuna ANINOASA	1810, ref. 1846		
642	DB-II-m-B-17322	Casa Paul Stoica	sat ANINOASA; comuna ANINOASA	1900		
643	DB-II-m-B-17323	Casa Elena Oacheșu	sat ANINOASA; comuna ANINOASA	1915		
644	DB-II-m-B-17466	Casa Dr. Severeanu	sat ANINOASA; comuna ANINOASA	sec. XIX		

645	DB-II-m-B-17325	Casa Constantin Tănase	sat ANINOASA comuna ANINOASA;	Str. Valea Mare 597	1920	neidentificată
646	DB-II-m-B-17326	Casa Elena Cluceru	Ssat ANINOȘANI comuna CÂNDEȘTI		sec. XIX	
647	DB-II-m-B-17327	Casa Alexandru Constantinescu	sat ANINOȘANI; comuna CÂNDEȘTI		sec. XVIII	neidentificată/disparută, conform adresei nr.7608/29.11.2018 a Primăriei
648	DB-II-m-B-17328	Casa Ion Parnia	sat ANINOȘANI; comuna CÂNDEȘTI	Str. Ulița Aninoșani 24	1830	precolaps - conform adresei nr.7608/29.11.2018 a Primăriei Cândești
649	DB-II-m-B-17329	Biserica "Adormirea Maicii Domnului"	sat BĂDENI; comuna RUNCU	Str. Bisericii 1	1820, rep. 1880	
650	DB-II-m-B-17330	Biserica "Nașterea Maicii Domnului", "Sf. Nicolae"	sat BĂDULEȘTI; comuna CRÂNGURILE		1796-1806	precolaps
651	DB-II-m-A-17332	Biserica de lemn "Adormirea Maicii Domnului", "Tăierea Capului Sf. Ioan Botezătoru!"	sat BĂDULEȘTI; comuna CRÂNGURILE	În cimitirul vechi	sec. XVIII	precolaps
652	DB-II-m-B-17331	Biserica "Adormirea Maicii Domnului", "Sf. Ioan	sat comuna CRÂNGURILE	DN 7 64	1856, ref. 1902	

653	DB-II-a-B-17334	Ansamblul Curții Bălenilor (ruine)	sat BĂLENI-ROMÂNI;		sec. XVII-XVIII	medie
654	DB-II-m-B-17334.01	Beciurile caselor Bălenilor (ruine)	sat BĂLENI-ROMÂNI; comuna BĂLENI		sec. XVII-XVIII	
655	DB-II-m-B-17334.02	Fundațiile bisericii de curte	sat BĂLENI-ROMÂNI; comuna BĂLENI		sf. sec. XVII - înc. sec. XVIII	
656	DB-II-m-B-17334.03	Zid de incintă cu poartă	sat BĂLENI-ROMÂNI; comuna BĂLENI		sec. XVII-XVIII	
657	DB-II-m-B-17338	Hanul Mare	sat BĂLENI-ROMÂNI; comuna BĂLENI		sec. XVIII	
658	DB-II-m-B-17339	Biserica "Sf. Ioan Botezătorul"	sat BĂLENI-ROMÂNI; comuna BĂLENI		înc. sec. XIX	
659	DB-II-m-B-17340	Școala	sat BĂLENI-ROMÂNI; comuna BĂLENI		1906	
660	DB-II-m-B-17342	Școala	sat BĂLENI-ROMÂNI; comuna BĂLENI	Str. Linia Mare	sf. sec. XIX - înc. sec. XX	
661	DB-II-m-B-17343	Casa Stelian Saileanu	sat BĂLENI-ROMÂNI;	Str. Linia Mică	sf. sec. XIX - înc. sec.	

662	DB-II-m-B-17344	Casa Nițescu, azi Biblioteca Școlii generale	comuna BĂLENI sat BĂLENI- ROMĂNI; comuna BĂLENI	Str. Linia Mică	XX
663	DB-II-m-B-17345	Ciădirea școlii și primăriei, azi bufet	sat BĂLENI- comuna BĂLENI		sec. XIX-XX
664	DB-II-m-B-17347	Biserica "Înălțarea Domnului", "Sf. Nicolae"	sat BĂLTENI; comuna CONJEȘTI	Str. Eroilor 67	1876, ref. 1901
665	DB-II-m-B-17346	Conacul Olga Greceanu	sat BĂLTENI; comuna CONJEȘTI	Str. Eroilor 186 C	1905
666	DB-II-m-A-17348	Biserica "Adormirea Maicii Domnului"	sat BĂRBULEȚU; comuna BĂRBULEȚU	În centrul satului	1662-1680
667	DB-II-m-B-17333	Biserica "Sf. Nicolae"	sat BĂLDANA; comuna TĂRTĂȘEȘTI	Str. Nordului 123	sec. XVIII, ref. 1815 și 1845
668	DB-II-a-B-17357	Ansamblul rural	sat BEZDEAD; comuna BEZDEAD	Ambele laturi ale străzii Principale, între Biserica "Sf. Nicolae" la vest și Primăria veche și Monumentul Eroilor la est - pâna la limita posterioară a loturilor	sf. sec. XIX - înc. sec. XX
669	DB-II-m-B-17356	Casa Irimescu	sat BEZDEAD; comuna BEZDEAD	288	1900

670	DB-II-m-B-17355	Casa Constantin Poșchină	sat BEZDEAD; comuna BEZDEAD	338	1900	colaps - conform adresei nr. 8889/27.11.2018 a Primăriei Bezdead
671	DB-II-m-B-17354	Casa Gheorghe Ungureanu	sat BEZDEAD; comuna BEZDEAD	385, în Valea Dedii	1900	neidentificată conform adresei nr.8889/27.11.2018 a Primăriei Brănești
672	DB-II-m-B-17353	Casa Mihai Chițu	sat BEZDEAD; comuna BEZDEAD	401	1900	
673	DB-II-m-B-17352	Casa Nicolae Vlad	sat BEZDEAD; comuna BEZDEAD	1044	1900	
674	DB-II-m-B-17351	Casa Maria A. Pințoiu	sat BEZDEAD; comuna BEZDEAD	1288, în Valea Macului	mijl. sec. XIX	
675	DB-II-m-B-17350	Casa Emil Sităruș	sat BEZDEAD; comuna BEZDEAD	1464	cca. 1900	
676	DB-II-m-B-17349	Biserica "Sf. Ierarh Nicolae" și "Toți Sfinții"	sat BEZDEAD; comuna BEZDEAD	1580	1757, transf. 1872	
677	DB-II-m-B-17359	Casa Scărlătescu	sat BILCIUREȘTI; comuna BILCIUREȘTI	Str. Principală	sec. XIX	

678	DB-II-m-B-17358	Biserica "Adormirea Maicii Domnului"	sat BILCIUREȘTI; comuna BILCIUREȘTI	Str. Suseni-Socetu	1879	
679	DB-II-m-B-17360	Biserica "Sf. Nicolae"	sat BOLOVANI; comuna CORNĂȚELU	Str. Bolovăneanu Ion 279	1835	
680	DB-II-m-B-17361	Biserica "Sf. Nicolae", "Adormirea Maicii Domnului", "Sf. Voievozi"	sat BOTENI; comuna CONȚEȘTI	Str. Bisericii 268	1833-1834	
681	DB-II-a-B-17362	Ansamblul rural	sat BRĂNEȘTI; comuna BRĂNEȘTI	Ambele laturi ale străzii Principale, de la casa Elena Dumitrescu, resp. Marin Stănculescu la N, până la Primărie, Monumentul Eroilor și PTTR la sud - pâna la limita posterioară a loturilor	sf. sec. XIX - înc. sec. XX	
682	DB-II-m-B-17368	Casa Serafim Mihăilă	sat BRĂNEȘTI; comuna BRĂNEȘTI	Str. Grind 58	înc. sec. XX	
683	DB-II-m-B-17367	Casa Vasile Șerbănoiu	sat BRĂNEȘTI; comuna BRĂNEȘTI	Str. Grind 60	sf. sec. XIX	
684	DB-II-m-B-17369	Biserica "Sf. Nicolae"	sat BRĂNEȘTI; comuna BRĂNEȘTI	Str. Principală	1859, transf. 1911	
		Casa Marchinela	sat BRĂNEȘTI;			neidentificată conform adresei

685	DB-II-m-B-17370	Casa Iviatigiuoara Anghelescu	comuna BRĂNEȘTI	Str. Principală	1900	nr.4727/03.10.2014 a Primăriei Brănești
686	DB-II-m-B-17372	Casa Ion Tănăsescu	sat BRĂNEȘTI; comuna BRĂNEȘTI	Str. Principală	cca. 1900	neidentificată conform adresei nr.4727/03.10.2014 a Primăriei Brănești
687	DB-II-m-B-17374	Casa Nicolae Ciocoiu	sat BRĂNEȘTI; comuna BRĂNEȘTI	Str. Principală 66	1870-1888	
688	DB-II-m-B-17373	Casa Mișu Popescu	sat BRĂNEȘTI; comuna BRĂNEȘTI	Str. Principală 72	sf. sec. XIX	
689	DB-II-m-B-17371	Casa Ion Marinescu, Stana Tâlvan	sat BRĂNEȘTI; comuna BRĂNEȘTI	Str. Principală 112	1895	
690	DB-II-m-B-17364	Casa Ghiță Râmbu	sat BRĂNEȘTI; comuna BRĂNEȘTI	Str. Principală 270	1900	
691	DB-II-m-B-20225	Casa Culiță Râmbu	sat BRĂNEȘTI; comuna BRĂNEȘTI	Str. Principală 317	înc. sec. XX	
692	DB-II-m-B-17366	Casa Gheorghe Bucur	sat BRĂNEȘTI; comuna BRĂNEȘTI	Str. Principală 323	1880	
693	DB-II-m-B-17363	Casa Mircea Birașcu	sat BRĂNEȘTI;	Str. Principală 375	1930	

693	694	695	696	697	698	699	700
DB-II-m-B-17376	DB-II-m-B-17378	DB-II-m-B-17377	DB-II-m-B-17375	DB-II-m-B-17380	DB-II-m-B-17379	DB-II-m-B-17381	
Casa Grigore Oproiu	Casa Ilinca Bălașa	Casa Ion Gh. Pencea	Casa Dumitru Cârstea	Biserica "Sf. Treime"	Biserica "Sf. Voievozi"	Biserica "Sf. Nicolae"	
sat BRĂNEȘTI; comuna BRĂNEȘTI	sat BRĂNEȘTI; comuna BRĂNEȘTI	sat BRĂNEȘTI; comuna BRĂNEȘTI	sat BRĂNEȘTI; comuna BRĂNEȘTI	sat BRĂNEȘTI; comuna BRĂNEȘTI	sat BRĂTEȘTII DE JOS; comuna VĂCĂREȘTI	sat BRĂTEȘTII DE JOS; comuna VĂCĂREȘTI	sat BRÂNCOVEAN U; comuna ODOBEȘTI
Str. Subcoasta Mare 14	Str. Subcoasta Mare 52	Str. Subcoasta Mică 76 B	Str. Șipotului 17				
înc. sec. XX	înc. sec. XIX	mijl. sec. XIX	sf. sec. XIX	1810, ref. 1828	1830, rep. 1942	1852	
autoruinată conform adresei nr.4727/03.10.2014 a Primăriei Brănești	neidentificată conform adresei nr.4727/03.10.2014 a Primăriei Brănești	autoruinată conform adresei nr.4727/03.10.2014 a Primăriei Brănești					

701	DB-II-m-B-17382	Biserica "Adormirea Maicii Domnului" - Crucheru	sat BREZOAELE; comuna BREZOAELE	Str. Maici 139	1758-1759	
702	DB-II-m-B-17383	Biserica "Adormirea Maicii Domnului", "Sf. Nicolae" - Cămărașu	sat BREZOAIA; comuna BREZOAELE	Str. Principală 650	1846	
703	DB-II-m-B-17384	Biserica "Sf. Ioan Botezătorul", "Sf. Tiron"	sat BUCIUMENI; comuna BUCIUMENI	DC 2, în centru	1900-1906	
704	DB-II-m-B-17389	Moara	sat BUCȘANI; comuna BUCȘANI	Str. Principală 3	1829	precolaps
705	DB-II-m-B-17385	Biserica "Sf. Împărați Constantin și Elena", "Sf. Ioan Botezătorul"	sat BUCȘANI; comuna BUCȘANI	Str. Principală 338	1828, ref. 1894	
706	DB-II-m-B-17386	Școala "Dora Dalles"	sat BUCȘANI; comuna BUCȘANI	Str. Principală 933	1897	
707	DB-II-m-B-17387	Spitalul de Psihiatrie, azi Centrul de asistență medico- socială	sat BUCȘANI; comuna BUCȘANI	Str. Principală 934	1889	

708	DB-II-a-B-17388	Ansamblul conacului Jean Dalles, azi sediul Primăriei	sat BUCȘANI; comuna BUCȘANI	Str. Principală 1228	1935	
709	DB-II-m-B-17388.01	Conac	sat BUCȘANI; comuna BUCȘANI	Str. Principală 1228	1935	
710	DB-II-m-B-17388.02	Parc	sat BUCȘANI; comuna BUCȘANI	Str. Principală 1228	1935	
711	DB-II-m-A-17390	Biserica de lemn "Cuvioasa Paraschiva", "Sf. Nicolae"	sat BUMBUJIA; comuna GURA FOII		înc. sec. XIX	autoruinată și reconstruită fără autorizație în anul 2003 pe fundația inițială conform adresei nr.5921/27.11.2018 a Primăriei Gura Foii
712	DB-II-m-B-17391	Casa Constantin Stavrescu	sat BUMBUJIA; comuna GURA FOII		sec. XIX	dispărută - autoruinată din anul 1987 conform adresei nr.5921/27.11.2018 a Primăriei Gura Foii
713	DB-II-m-B-17392	Biserica "Sf. Nicolae-Brăiloiu"	sat BUNGETU; comuna VĂCĂREȘTI		1714-1748, ref. sec. XIX	
714	DB-II-m-B-17394	Casa Elena Dincescu	sat BUTIMANU; comuna BUTIMANU		sec. XX	
715	DB-II-m-B-17395	Casa Mioara Călin	sat BUTIMANU; comuna BUTIMANU		sf. sec. XIX	

716	DB-II-m-A-17393	Biserica de lemn "Adormirea Maicii Domnului"- Decindea	sat BUTIMANU; comuna BUTIMANU	185 A	1791	
717	DB-II-m-B-17396	Biserica "Schimbarea la Față"	sat BUTOIU DE JOS; comuna HULUBEȘTI		1853	
718	DB-II-m-B-17398	Ruinele Mănăstirii Butoiu - Potoc	sat BUTOIU DE JOS; comuna HULUBEȘTI	"La schit", în vatra satului	sec. XV, reclădită 1648-1649 și 1850- 1853	
719	DB-II-m-B-17397	Biserica "Adormirea Maicii Domnului"	sat BUTOIU DE SUS; comuna HULUBEȘTI		1855	
720	DB-II-m-B-17399	Biserica "Sf. Nicolae"	sat CAPU COASTEI; comuna MALU CU FLORI		1878	
721	DB-II-m-B-17400	Biserica "Cuvioasa Paraschiva"	sat CĂLUGĂRENI; comuna COBIA	în vatra satului	1843	
722	DB-II-m-B-17401	Casa Ungureanu Ilie	sat CĂLUGĂRENI; comuna COBIA		sec. XIX	

723	DB-II-m-B-17402	Biserica "Tăierea Capului Sf. Ioan Botezătorul", "Sf. Nicolae"	sat CĂPRIORU; comuna TĂTĂRANI	121	1805-1810	
724	DB-II-m-B-17403	Biserica "Sf. Voievozi Mihail și Gavriil"	sat CĂPȘUNA; comuna COBIA		1838	
725	DB-II-m-B-17404	Biserica "Sf. Ștefan"	sat CĂTUNU; comuna CORNEȘTI		1812-1817	Biserica are hramul actual Sfântul Ștefan
726	DB-II-m-B-17405	Biserica "Cuvioasa Paraschiva"	sat CÂNDEȘTI DEAL; comuna CÂNDEȘTI		1888-1890	
727	DB-II-m-B-17406	Casa Alexandru Păduroiu	sat CÂNDEȘTI DEAL; comuna CÂNDEȘTI		sec. XIX	neidentificată/dispărută conform adresei nr.7608/29.11.2018 a Primăriei Cândești
728	DB-II-a-B-17408	Ansamblul rural	sat CÂNDEȘTI DEAL; comuna CÂNDEȘTI	Centrul satului - pâna la limita posterioară a loturilor. Delimitare cf. PUG avizat	sf. sec. XIX - înc. sec. XX	
729	DB-II-m-B-17407	Casa Nicolae Rădulescu	sat CÂNDEȘTI DEAL; comuna CÂNDEȘTI	173	sec. XIX	precolaps - conform adresei nr.7608/29.11.2018 a Primăriei Cândești

730	DB-II-m-A-17409	Biserica de lemn "Cuvioasa Paraschiva" - din Vârtop	sat CÂNDEȘTI VALE; comuna CÂNDEȘTI	1713	
731	DB-II-m-B-17410	Biserica de lemn "Cuvioasa Paraschiva", "Sf. Teodor Tiron"- Vălișoara	sat CÂNDEȘTI VALE; comuna CÂNDEȘTI	1822, transf. sec. XX	
732	DB-II-m-B-17411	Biserica "Cuvioasa Paraschiva", Adormirea Maicii Domnului", "Sf. Nicolae, Sf. Haralambie și Sf. Filofteia"	sat CÂNDEȘTI VALE; comuna CÂNDEȘTI	1878-1882	
733	DB-II-m-B-17417	Casa Elena Cluceru	sat CÂNDEȘTI VALE; comuna CÂNDEȘTI	sec. XIX	dispărută - autoruinată, conform adresei nr.7608/29.11.2018 a Primăriei Cândești
734	DB-II-m-B-17416	Casa Procopie Dobrogeanu	sat CÂNDEȘTI VALE; comuna CÂNDEȘTI	417 sec. XIX	precolaps - conform adresei nr.7608/29.11.2018 a Primăriei Cândești
735	DB-II-m-B-17415	Casa Ion Popescu	sat CÂNDEȘTI VALE; comuna CÂNDEȘTI	552 1825, înc. sec. XIX	precolaps

736	DB-II-m-B-17413	Casa Sultana Mândriță	sat CÂNDEȘTI VALE; comuna CÂNDEȘTI	29	sec. XIX	dispărută - autoruinată, conform adresei nr.7608/29.11.2018 a Primăriei Cândești
737	DB-II-m-B-17414	Casa veche de lemn Elena Pavelescu	sat CÂNDEȘTI VALE; comuna CÂNDEȘTI	229	1850, sf. sec. XIX	dispărută - autoruinată, conform adresei nr.7608/29.11.2018 a Primăriei Cândești
738	DB-II-m-B-17412	Casa Elena Aldea	sat CÂNDEȘTI VALE; comuna CÂNDEȘTI	418	sec. XIX	dispărută - autoruinată, conform adresei nr.7608/29.11.2018 a Primăriei Cândești
739	DB-II-a-B-17420	Ansamblul conacelor Ghika - Cantacuzino	sat CIOCĂNEȘTI; comuna CIOCĂNEȘTI		sec. XVII-XIX	
740	DB-II-m-B-17420.01	Beciuri conac	sat CIOCĂNEȘTI; comuna CIOCĂNEȘTI		sec. XVII	precolaps
741	DB-II-m-B-17420.04	Parc	sat CIOCĂNEȘTI; comuna CIOCĂNEȘTI		sec. XIX	
742	DB-II-m-B-17420.05	Zid de incintă	sat CIOCĂNEȘTI; comuna CIOCĂNEȘTI		sec. XVII-XIX	precolaps
743	DB-II-m-B-17420.03	Conac, azi Cămin	sat CIOCĂNEȘTI;		sec. XIV	
				Str. Cantacuzina 85		

743	DB-II-m-B-17420.02	cultural	comuna CIOCĂNEȘTI	Str. Cantacuzino 85bis	sec. XIX
744	DB-II-m-B-17421	Școala	sat CIOCĂNEȘTI; comuna CIOCĂNEȘTI	Str. Cantacuzino 85bis	sf. sec. XIX-înc. sec. XX
745	DB-II-m-B-17420.03	Cuhnie	sat CIOCĂNEȘTI; comuna CIOCĂNEȘTI	Str. Cantacuzino 86	sec. XVII
746	DB-II-m-B-17422	Școala	sat CIOCĂNEȘTI; comuna CIOCĂNEȘTI	Str. Cantacuzino 677	sf. sec. XIX-înc. sec. XX
747	DB-II-m-B-17423	Prăvălia Florin Teodorescu	sat CIOCĂNEȘTI; comuna CIOCĂNEȘTI	Str. Moisești 77	1920
748	DB-II-m-B-17419	Biserica "Adormirea Maicii Domnului"	sat CIOCĂNEȘTI; comuna CIOCĂNEȘTI	Str. Sfânta Maria 607	1850
749	DB-II-m-B-17418	Biserica "Sf. Elisabeta", "Tăierea Capului Sf. Ioan Botezătorul"	sat CIOCĂNEȘTI; comuna CIOCĂNEȘTI	Str. Sfântul Ioan 87	1843
750	DB-II-m-A-17424	Biserica "Sf. Arhangheli Mihail și Gavril"	sat COBIUȚA; comuna COBIA		1850

751	DB-II-m-B-17425	Biserica "Sf. Voievozi"	sat COCANI; comuna CREVEDIA	Str. Principală 146 A	1833-1834	
752	DB-II-m-B-17426	Biserica "Sf. Nicolae"	sat COJASCA; comuna COJASCA		1820	
753	DB-II-m-B-17427	Biserica "Sf. Nicolae"	sat COJOCARU; comuna MOGOȘANI		1812	
754	DB-II-m-B-17428	Biserica "Nașterea Maicii Domnului"	localitate componentă COLACU; oraș RĂCARI		1828	
755	DB-II-m-B-17429	Biserica "Adormirea Maicii Domnului", "Sf. Nicolae" și "Sf. Dumitru"	sat COLANU; comuna ULMI	838	1850	
756	DB-II-m-B-17430	Biserica "Adormirea Maicii Domnului"	sat COLIBAȘI; comuna IEDERA	Str. Bisericii 276	1864	
757	DB-II-m-B-17431	Biserica "Sf. Arhangheli Mihail și Gavril"	sat COMIȘANI; comuna COMIȘANI		1842	
758	DB-II-m-B-17433	Biserica "Sf. Nicolae", "Sf. Mucenic Danteliman" și "Sf.	sat CONTEȘTI;	Str. Gării 189	1814-1815	

		FAKULTEȚII ȘI ALI. Ștefan"	comuna CONTEȘTI			
759	DB-II-m-B-17434	Conac, ulterior Școală	sat CONTEȘTI; comuna CONTEȘTI	Str. Gării 191	sec. XIX	
760	DB-II-m-B-17432	Biserica "Sf. Nicolae", "Sf. Treime"	sat CONTEȘTI; comuna CONTEȘTI	Str. Primăriei 438	1847-1848	
761	DB-II-m-A-17435	Biserica "Sf. Treime"	sat CORBII MARI; comuna CORBII MARI	În centru	1693-1705	
762	DB-II-m-B-17436	Ruinele conacului boierilor Corbeni	sat CORBII MARI; comuna CORBII MARI			
763	DB-II-m-A-17437	Biserica "Sf. Nicolae" a curții Socol Cornățeanu	sat CORNĂȚELU; comuna CORNĂȚELU	Str. Domnița Marula 51	1596, ref. 1725, 1884	
764	DB-II-m-B-17438	Biserica "Sf. Împărați Constantin și Elena"	sat CORNEȘTI; comuna CORNEȘTI		1829	
765	DB-II-m-B-17439	Biserica "Sf. Nicolae"	sat COSTEȘTII DIN DEAL; comuna PRODULEȘTI	Str. Bisericii 230	1837	

766	DB-II-m-B-17440	Biserica "Sf. Nicolae", "Sf. Ștefan" și "Sf. Gheorghe"	sat COSTEȘTII DIN VALE; comuna COSTEȘTII DIN VALE	Str. Crinului	1800-1896	
767	DB-II-m-B-17441	Conacul Costescu	sat COSTEȘTII DIN VALE; comuna COSTEȘTII DIN VALE	Str. Crinului	sec. XVII	dispărut/distrus - conform adresei nr. 3390/25.06.2018 a Primăriei Costeștii din Vale
768	DB-II-m-B-17442	Biserica "Cuvioasa Paraschiva"	sat CRÂNGURILE DE SUS; comuna CRÂNGURILE	Str. Teiului	1800	
769	DB-II-m-B-17445	Biserica "Sf. Apostol și Evanghelist Ioan", "Sf. Grigore"	sat CRISTEASCA; comuna CORNEȘTI	65	înc. sec. XIX	Biserica are hramul actual Sf. Apostol și Evanghelist Ioan
770	DB-II-m-B-17446	Biserica "Sf. Cuvioasa Paraschiva"	sat CROVU; comuna ODOBEȘTI	DJ 401 410	1830-1835	
771	DB-II-m-B-17447	Biserica "Sf. Nicolae", "Cuvioasa Paraschiva"	sat CUCUTENI; comuna MOȚĂIENI	Str. Preot Nae Popescu 2	1895	

772	DB-II-m-B-17448	Biserica "Sf. Nicolae"	sat DĂRMĂNEȘTI; comuna DĂRMĂNEȘTI	1833-1837	Biserica a, a suferit mai multe modificări capitale ca urmare a cutremurului din anul 1977 iar în anul 1987 a fost reconstruită. Autoritatea locală susține ca este o eroare de clasare, adresa
773	DB-II-m-B-17449	Școala	sat DĂRMĂNEȘTI; comuna DĂRMĂNEȘTI	1865-1901	
774	DB-II-m-B-17450	Biserica "Nașterea Maicii Domnului", "Sf. Sofia"	sat DÂMBOVICIO ARA; comuna BRANIȘTEA	1747	
775	DB-II-m-B-17444	Casa	sat DĂRZA; comuna CREVEDIA	sec. XIX	neidentificata conform adresei nr.13629/29.11.2018 a Primăriei Crevedia
776	DB-II-m-B-17451	Biserica "Duminica Tuturor Sfinților"	sat DĂRZA; comuna CREVEDIA	1801	
777	DB-II-m-B-17452	Biserica "Cuvioasa Paraschiva", "Sf. Nicolae"	sat DEALU FRUMOS; comuna PIETROȘITA	1810, ref. 1852- 1858	
778	DB-II-m-B-17453	Casa de lemn Dima Maria	sat DEALU FRUMOS; comuna PIETROȘITA	sec. XIX	

779	DB-II-m-B-17460	Casa Constantin Omeghi	sat DEALU MARE; comuna BUCIUMENI	1910	
780	DB-II-a-B-17461	Zonă istorică	sat DEALU MARE; comuna BUCIUMENI	sf. sec. XIX - înc. sec. XX	
781	DB-II-m-B-17454	Biserica "Sf. Nicolae"	sat DEALU MARE; comuna BUCIUMENI	1852	
782	DB-II-m-B-17455	Școală	sat DEALU MARE; comuna BUCIUMENI	1912	
783	DB-II-m-B-17457	Casa Marian Homeghi	sat DEALU MARE; comuna BUCIUMENI	1900	
784	DB-II-m-B-17458	Casa Paul Duță	sat DEALU MARE; comuna BUCIUMENI	1900	
785	DB-II-m-B-17459	Casa Maria Gâlmeanu	sat DEALU MARE; comuna BUCIUMENI	1890-1900	
786	DB-II-m-B-20226	Casa Silvia Popescu	sat DEALU MARE; comuna BUCIUMENI	1910	precolaps

787	DB-II-m-B-17463	Casa Ion D. Dinu	sat DECINDENI; comuna DRAGOMIREȘ TI		1920	dispărută - autoruinată, conform adresei nr.13152/05.12.2018 a Primăriei Dragomirești
788	DB-II-m-B-17462	Paracîsul Radu Vodă	sat DECINDENI; comuna DRAGOMIREȘ TI	Str. Principală 244	sec. XVI, ref.sec. XVIII	
789	DB-II-m-B-17464	Biserica "Constantin și Elena"	sat DOBRA; comuna DOBRA		1810, rep. 1860	
790	DB-II-a-B-17592	Hidrocentrala Dobrești	sat DOBREȘTI; comuna MOROENI		1930	
791	DB-II-m-B-17592.01	Baraj	sat DOBREȘTI; comuna MOROENI		1930	
792	DB-II-m-B-17592.02	Uzina electrică	sat DOBREȘTI; comuna MOROENI		1930	
793	DB-II-m-A-17465.02	Biserica "Nașterea Maicii Domnului"	sat DOICEȘTI; comuna DOICEȘTI	Str. Brâncoveanu Constantin 269	1706	rea/precolaps
794	DB-II-a-A-17465	Curtea brâncovenească	sat DOICEȘTI; comuna DOICEȘTI	Str. Brâncoveanu Constantin 291	1706	componentele ansamblului nu sunt în ordine

795	DB-II-m-A-17465.01	Beciurile casei domnești	sat DOICEȘTI; comuna DOICEȘTI			1706, pe structuri mai vechi	neidentificate
796	DB-II-m-A-17465.03	Casa slujitorilor-ruine	sat DOICEȘTI; comuna DOICEȘTI	pe latura vest a incintei		1706	neidentificata
797	DB-II-m-A-17465.04	Anexe gospodărești-ruine	sat DOICEȘTI; comuna DOICEȘTI	Str. Brâncoveanu Constantin 291, pe latura vest a incintei		1706	neidentificate
798	DB-II-m-A-17465.05	Zid de incintă cu poartă	sat DOICEȘTI; comuna DOICEȘTI	Str. Brâncoveanu Constantin 291		1706	
799	DB-II-m-B-17468	Primărie	sat DRAGODANA; comuna DRAGODANA	99		cca. 1916	
800	DB-II-m-B-17470	Școala	sat DRAGODANA; comuna DRAGODANA	103		1916	
801	DB-II-m-B-17469	Conacul boierului Kosca	sat DRAGODANA; comuna DRAGODANA	195		sf. sec. XIX	

802	DB-II-m-B-17467	Capela din cimitir	sat DRAGODANA; comuna DRAGODANA	398/3	1896	
803	DB-II-m-B-17471	Prăvălia	sat DRAGODANA; comuna DRAGODANA	403	înc. sec. XX	colaps
804	DB-II-m-B-17472	Biserica "Sf. Treime"	sat DRAGODĂNEȘ TI; comuna CÂNDEȘTI		1888	
805	DB-II-m-B-17473	Biserica "Sf. Împărați Constantin și Elena"	sat DRAGODĂNEȘ TI; comuna CÂNDEȘTI		1876	
806	DB-II-m-B-17475	Fundațiile casei lui Șerban Vel Vistier	sat DRAGOMIREȘ TI; comuna DRAGOMIREȘ TI		sec. XVIII	dispărută - autoruinată, conform adresei nr.13152/05.12.2018 a Primăriei Dragomirești
807	DR-II-m-A-17474	Biserica "Sf. Nicolae"	sat DRAGOMIREȘ TI;	Str Bisericii 1	1642, ref. 1701,	

CV	DRAGOMIREȘTI	DRAGOMIREȘTI	comuna DRAGOMIREȘTI	JU. BISTRIȚA	1836
808	DB-II-m-B-17476	Biserica de lemn "Sf. Voevozi" și "Sf. Treime"	sat DRĂGĂEȘTI PĂMÂNTENI; comuna MĂNEȘTI	DJ 702 B	1810
809	DB-II-m-B-17477	Biserica "Sf. Treime"	sat DRĂGĂEȘTI UNGURENI; comuna MĂNEȘTI	DC 117	1854
810	DB-II-m-B-17478	Biserica "Sf. Treime"	sat DRĂGĂEȘTI UNGURENI; comuna MĂNEȘTI	DC 117	1865
811	DB-II-a-B-17479	Ansamblul rural	oraș FIENI	Strada Mică, nr. 1-7 și nr. 2-8 - pâna la limita posterioară a loturilor. PUG avizat	1901-1950
812	DB-II-m-B-17480	Întreprinderea "Steaua Electrică", azi S.C.	oraș FIENI	Str. Gării 2	1937
813	DB-II-m-B-17482	Primăria	oraș FIENI	Str. Rainu Aurel 67	1937
814	DB-II-m-B-17483	Școala	oraș FIENI	Str. Rainu Aurel 84	1912
815	DB-II-m-B-17484	Biserica "Sf. Nicolae", "Cuvioasa Paraschiva", "Sf. Dimitrie"	oraș FIENI	Str. Sf. Nicolae 6	1804

816	DB-II-m-B-17485	Biserica "Sf. Cuvioasa Paraschiva"	sat FIERBINȚI; comuna ȘELARU		1866	
817	DB-II-m-B-17487	Primăria veche	sat FINTA MARE; comuna FINTA		1910	colaps - conform adresei nr. 7010/28.11.2018 a Primăriei Finta
818	DB-II-m-B-17488.02	Moara de fâină a Conacului Hulea	sat FINTA MARE; comuna FINTA	Str. Morii 103B	sf. sec. XIX	
819	DB-II-a-B-17488	Ansamblul Conacului Hulea	sat FINTA MARE; comuna FINTA	Str, Principală 76	sf. sec. XIX	
820	DB-II-m-B-17488.01	Conacul Hulea	sat FINTA MARE; comuna FINTA	Str. Principală 76	sf. sec. XIX	
821	DB-II-m-B-17486	Biserica "Sf. Nicolae"	sat FINTA MARE; comuna FINTA	Str. Principală 64 B	1721, rep. 1851	
822	DB-II-m-A-17489	Biserica de lemn Frasin Deal - Copăcei	sat FRASIN DEAL; comuna COBIA	în cimitir	1805	
823	DB-II-m-A-17490	Biserica "Sf. Arhanghel" - Șerbești	sat FRASIN DEAL; comuna COBIA		1828	

824	DB-II-m-A-17491	Biserica de lemn "Cuvioasa Paraschiva"	sat FRASIN VALE; comuna COBIA	1746	
825	DB-II-m-B-17492	Biserica "Sf. Haralambie", "Adormirea Maicii Domnului"	sat FRASINU; comuna CORNEȘTI	1832	
826	DB-II-m-B-17493	Biserica "Sf. Nicolae"	oraș GĂEȘTI	1812	
827	DB-II-m-B-17496	Casă	oraș GĂEȘTI	sec. XIX	precolaps
828	DB-II-m-B-17495	Casa Ciubuc, fostă primărie	oraș GĂEȘTI	înc. sec. XX	
829	DB-II-m-B-17497	Conacul Grigore Olănescu	oraș GĂEȘTI	1890	precolaps
830	DB-II-m-B-17494	Biserica "Sf. Ilie"	oraș GĂEȘTI	1780	
831	DB-II-m-B-17499	Liceul Agricol	oraș GĂEȘTI	1901	
832	DB-II-m-B-17501	Casă cu farmacie	oraș GĂEȘTI	1901	
833	DB-II-m-B-17502	Depozitul S.N.T.R. "Tutunul Românesc"	oraș GĂEȘTI	înc. sec. XX	colaps
834	DB-II-m-B-17500	Casa Olănescu, azi Clubul Copiilor	oraș GĂEȘTI	sec. XIX	
835	DB-II-m-B-17505	Biserica "Sf. Treime"	oraș GĂEȘTI	1823	
836	DB-II-m-A-17506	Biserica "Intrarea în Biserica" - Cioflec	oraș GĂEȘTI	1776	
837	DB-II-m-B-17503	Casă	oraș GĂEȘTI	sec. XX	
838	DB-II-m-B-17504	Restaurantul "Doi Tei"	oraș GĂEȘTI	sec. XX	

839	DB-II-m-B-17507	Biserica "Duminica Tuturor Sfinților", Sf. Filofteia", "Sf. Nicolae", "Sf. Ioan Botezătorul", "Sf. Haralambie"	sat GEMENEA BRĂTULEȘTI; comuna VOINEȘTI	Str. Valea Mare 428	1868	
840	DB-II-a-B-17510	Ansamblul bisericii "Sf. Dumitru", "Cuvioasa Paraschiva"	sat GHEBOAIA; comuna FINTA	Str. Bisericii 514 bis	1856	
841	DB-II-m-B-17510.01	Biserica "Sf. Dumitru", "Cuvioasa Paraschiva"	sat GHEBOAIA; comuna FINTA	Str. Bisericii 514 bis	1856	
842	DB-II-m-B-17510.02	Turn clopotniță	sat GHEBOAIA; comuna FINTA	Str. Bisericii 514 bis	1919	
843	DB-II-m-B-17511	Casa Ioana D. Marin	sat GHEBOAIA; comuna FINTA	Str. Bisericii	1910	
844	DB-II-m-B-17513	Casa Leana Gheorghe	sat GHEBOAIA; comuna FINTA	Str. Pădurii 374	1910	colaps, arsa din anul 2000 conform adresei nr.7010/28.11.2018 a Primăriei Finta
845	DB-II-m-B-17514	Casa Ion Dănilă	sat GHEBOAIA; comuna FINTA	Str. Principală 131	1900	
846	DB-II-m-B-17517	Căminul	sat GHEBOAIA; comuna FINTA	Str. Principală 708 pe linia Grăniculeștilor	1075	

CTV	DB-II-m-B-17514	Calificarea	comuna FINȚA	Ju. Fălciuș până 2009, pe linia de delimitare	1722
847	DB-II-m-B-17515	Biserica "Adormirea Maicii Domnului", "Sf. Gheorghe"	sat GHEBOIENI; comuna TĂTĂRANI	804	1820
848	DB-II-a-A-17516	Ansamblul Conacului familiei Ion Ghica	localitate componentă GHERGANI; oraș RĂCARI	DN 71	a doua jum. a sec. XIX
849	DB-II-m-A-17516.01	Conacul Ion Ghica	localitate componentă GHERGANI; oraș RĂCARI	DN 71	a doua jum. a sec. XIX
850	DB-II-m-A-17516.02	Capela familiei Ion Ghica	localitate componentă GHERGANI; oraș RĂCARI	DN 71	1869
851	DB-II-m-A-17516.03	Parc	localitate componentă GHERGANI; oraș RĂCARI	DN 71	a doua jum. a sec. XIX
852	DB-II-m-A-17516.04	Zidul de incintă	localitate componentă GHERGANI; oraș RĂCARI	DN 71	a doua jum. a sec. XIX
853	DB-II-m-B-17517	Biserica "Sf. Nicolae"	localitate componentă GHIMPAȚI; oraș RĂCARI		1772

854	DB-II-m-B-17518	Biserica "Adormirea Maicii Domnului"	sat GHINEȘTI; comuna SĂLCIOARA		1761	
855	DB-II-m-B-17519	Biserica "Sf. Nicolae", "Sf. Paraschiva"	sat GLODENI; comuna GLODENI	Str. Bisericii 4	1868	
856	DB-II-a-A-17520	Mănăstirea Gorgota	sat GORGOTA; comuna RĂZVAD		sec. XVI-XVII	
857	DB-II-m-A-17520.01	Biserica "Schimbarea la Față"	sat GORGOTA; comuna RĂZVAD		1554 - 1557	
858	DB-II-m-A-17520.02	Ruinele caselor egumenești	sat GORGOTA; comuna RĂZVAD		sec. XVI-XVII	
859	DB-II-m-A-17520.03	Zid de incintă	sat GORGOTA; comuna RĂZVAD		sec. XVI-XVII	
860	DB-II-m-B-17521	Biserica "Sf. Nicolae"	sat GRECI; comuna PETREȘTI		sec. XIX	
861	DB-II-m-B-17522	Biserica "Adormirea Maicii Domnului"	sat GURA BĂRBULEȚUL Ul; comuna BĂRBULEȚU		1885-1886	

862	DB-II-a-B-17523	Ansamblul rural	sat GURA BĂRBULEȚUL Uj; comuna BĂRBULEȚU	Centrul Satului - până la limita posterioară a loturilor. Delimitare cf. PUG avizat	sf. sec. XIX	
863	DB-II-m-B-17524	Capela din cimitir a parohiei "Sf. Nicolae"	sat GURA FOII; comuna GURA FOII		1900	
864	DB-II-m-B-17525	Ruinele Bisericii "Adormirea Maicii Domnului"	sat GURA OCNIȚEI; comuna GURA OCNIȚEI		sec. XVII-XVIII	
865	DB-II-m-B-17526	Biserica "Sf. Nicolae", "Sf. Pantelimon", "Sf. Paraschiva"	sat GURA OCNIȚEI; comuna GURA OCNIȚEI		1809	
866	DB-II-a-B-17527	Colonia muncitorească a Societății "Concordia"	sat GURA OCNIȚEI; comuna GURA OCNIȚEI		1920	
867	DB-II-m-B-17528	Biserica "Duminica Tuturor Sfinților"	sat GURA ȘUȚII; comuna GURA ȘUȚII		înc. sec. XIX	
		Răcirina "Înălțarea"	sat GURA VULCANEI;		1779-1832, ref.	

868	DB-II-m-B-17529	Biserica "Maica Domnului" -Fusea	comuna VULCANA PANDELE	Str. Malul Mătușii	1862	
869	DB-II-m-B-17530	Casa Ion Popa Cârstea	sat GURA VULCANELI; comuna VULCANA PANDELE	Str. Valea Neagră	1880-1900	
870	DB-II-m-B-17531	Casa Alexandru Olteanu	sat GURA VULCANELI; comuna VULCANA PANDELE	Str. Valea Neagră	1900	
871	DB-II-m-B-17532	Biserica "Sf. Nicolae"	sat HĂBENI; comuna BUȘĂNI	Str. Bisericii 201	1822	
872	DB-II-m-B-17533	Biserica "Adormirea Maicii Domnului"	sat HODĂRĂȘTI; comuna CORNEȘTI	în cătunul Brânzari	1910	
873	DB-II-m-B-17534	Biserica "Adormirea Maicii Domnului", "Sf. Nicolae"	sat HULUBEȘTI; comuna HULUBEȘTI		1863-1865	
874	DB-II-m-B-17536	Casa Steluța Marinescu	sat I. L. CARAGIALE; comuna I. L. CARAGIALE	Str. Principala 85	1906	
875	DB-II-m-A-17535	Biserica "Sf. Dumitru Izvorătorul de Mir" - de	sat I. L. CARAGIALE;	Str. Principala 684	1680, rep. cca.	

876	DB-II-m-B-17537	Afară	comuna I. L. CARAGIALE sat IEDERA; comuna IEDERA	298, pe DJ	1850	
877	DB-II-m-B-17539	Biserica "Cuvioasa Paraschiva"	sat JUGURENI; comuna ULIEȘTI	44	1840-1844	
878	DB-II-m-B-17541	Biserica "Sf. Arhangheli Mihail și Gavril"	sat LAZURI; comuna COMIȘANI	Str. Bisericii 144	1821-1831	
879	DB-II-m-B-17540	Biserica "Sf. Nicolae", "Sf. Ilie"	sat LĂCULEȚE; comuna GLODENI	Str. Lăculețe 83	1646, ref. sec. XVIII și sec. XIX	
880	DB-II-m-B-17543	Banca Populară de Credit	sat LUCIENI; comuna LUCIENI		1903-1908	nu mai exista din anul 1990, adresa nr.4190/06.08.2014 a Primăriei Lucieni
881	DB-II-m-B-17544	Casa Georgescu	sat LUCIENI; comuna LUCIENI	148	sf. sec. XIX	
882	DB-II-m-B-17542	Biserica "Cuvioasa Paraschiva"	sat LUCIENI; comuna LUCIENI	932	1870	
883	DB-II-m-A-17545	Biserica "Adormirea Maicii Domnului"	sat LUDEȘTI; comuna LUDEȘTI	Pe ulița principală	1660-1682	
884	DB-II-m-B-17547	Casa Maria Lica	sat LUDEȘTI; comuna LUDEȘTI		sec. XIX	autoruinare - dispăruta - conform adresei nr. 6515/26.11.2018 a Primăriei Ludești

885	DB-II-m-B-17548	Casa Maria N. Stănescu	sat LUDEȘTI; comuna LUDEȘTI			sec. XIX	autoruinare - colaps - conform adresei nr. 6515/26.11.2018 a Primăriei Ludești
886	DB-II-m-B-17549	Casa Gheorghe Togan	sat LUDEȘTI; comuna LUDEȘTI			sec. XIX	
887	DB-II-m-B-17552	Casa Artenie Alexe	sat LUNCA (MOROENI); comuna MOROENI	Str. Principală 71		sf. sec. XIX	
888	DB-II-m-B-17550	Casa Ion Ciorănescu, azi sediu primărie	sat LUNCA (MOROENI); comuna MOROENI	Str. Principală 118		înc. sec. XX	
889	DB-II-m-B-17594	Școala	sat LUNCA (MOROENI); comuna MOROENI	Str. Principală		înc. sec. XX	
890	DB-II-m-A-17554	Biserica "Sf. Arhangheli Mihail și Gavrii" - la Pantazi	sat LUNGULEȚU; comuna LUNGULEȚU			1780-1790	
891	DB-II-m-B-17555	Biserica "Sf. Nicolae"	sat MALU CU FLORI; comuna MALU CU FLORI	În fostul sat Runceasa		1857	
892	DB-II-a-A-17560	Zona istorică	sat MALU CU FLORI;	Ambele laturi ale străzii Principale (DN 72), între școală și primărie la N și intersecția cu șoseaua către Duhhani la S - până la		sf. sec. XIX - mijl. sec. XX	

			comuna MALU CU FLORI	cu granițele și limitele în jurul limita posterioară a loturilor	sec. XX
893	DB-II-m-B-17563	Casa Petre Popescu (Donciu)	sat MALU CU FLORI; comuna MALU CU FLORI	168	sf. sec. XIX
894	DB-II-m-B-17565	Casa Gheorghe C. Popescu	sat MALU CU FLORI; comuna MALU CU FLORI	178	1876
895	DB-II-m-B-17690	Casa Ion Duță	sat MALU CU FLORI; comuna MALU CU FLORI	226, în fostul sat Runceasa	înc. sec. XX
896	DB-II-m-B-17691	Casa Nicolae Ghiță	sat MALU CU FLORI; comuna MALU CU FLORI	256, în fostul sat Runceasa	sec. XIX
897	DB-II-m-B-17561	Casa Vălcu N. Petre	sat MALU CU FLORI; comuna MALU CU FLORI	270, în fostul sat Runceasa	cca. 1850
898	DB-II-m-B-17562	Beciul gospodăriei ing. Stelian T. Vălcu	sat MALU CU FLORI; comuna MALU CU FLORI	271, în fostul sat Runceasa	sf. sec. XIX

899	DB-II-m-B-17568	Casa Gheorghe A. Duță, azi Maria Mitoiu	sat MALU CU FLORI; comuna MALU CU FLORI	277, în fostul sat Runceasa	înc. sec. XX	
900	DB-II-m-B-17557	Casa Sora I. Petre	sat MALU CU FLORI; comuna MALU CU FLORI	306	sf. sec. XIX	arsă în întregime
901	DB-II-m-B-17567	Casa Gheorghe Diaconescu (Decebal)	sat MALU CU FLORI; comuna MALU CU FLORI	332	1870, 1904, 1927	
902	DB-II-m-B-17566	Casa Gheorghe Popescu, azi Petre Preda	sat MALU CU FLORI; comuna MALU CU FLORI	353, pe DN 72	c. 1900	
903	DB-II-m-B-17558	Gospodăria Ghiță Badea Diaconu	sat MALU CU FLORI; comuna MALU CU FLORI	409	cca. 1870	dispărută din anul 1992 conform adresei 5427/26.11.2018 a Primăriei Malu cu Flori
904	DB-II-m-B-17564	Casa preotului Virgil C. Leonte	sat MALU CU FLORI; comuna MALU CU FLORI	422	1910	Precolaps - conform adresei 5427/26.11.2018 a Primăriei Malu cu Flori
			sat MALU CU FLORI;			

905	DB-II-m-B-17559	Casa Iosif Ion Dițescu	comuna MALU CU FLORI	430	1894, 1910	
906	DB-II-m-B-17569	Biserica "Sf. Împărați"	sat MANGA; comuna VOINEȘTI	Str. Principală 84	1869	Localitate :Sat Gămănești, comuna Conțești Conform Adresei nr.9721/12.08.2014 a primăriei Racari
907	DB-II-m-B-20227	Biserica "Buna Vestire"	localitate componentă MAVRODIN; oraș RĂCARI		1840	
908	DB-II-m-B-20229	Biserica "Sf. Voievozi" (Sf. Arhangheli Mihail și Gavril)	sat MĂGURA; comuna HULUBEȘTI		1899	
909	DB-II-a-A-17572	Mănăstirea Cobia	sat MĂNĂȘTIREA; comuna COBIA		1572	
910	DB-II-m-A-17572.01	Biserica "Sf. Nicolae"	sat MĂNĂȘTIREA; comuna COBIA		1572	
911	DB-II-m-A-17572.02	Ruine case egumenești	sat MĂNĂȘTIREA; comuna COBIA		sec. XVI	
912	DB-II-m-A-17572.03	Turn clopotniță	sat MĂNĂȘTIREA; comuna COBIA		sec. XVI	

913	DB-II-m-B-20231	Biserica "Sf. Gheorghe"	sat MĂNEȘTI; comuna MĂNEȘTI	1874-1881		
914	DB-II-m-B-17570	Biserica "Sf. Apostoli"	sat MĂRGINENII DE SUS; comuna DĂRMĂNEȘTI	1861-1862	Biserica are hramul actual Sfinții Arhangheli Mihail și Gavril, a suferit mai multe modificări ca urmare a cutremurelor și a incendiului din anul 1968. Autoritate locală suștine ca este o eroare de clasare, adresa	
915	DB-II-m-B-17571	Biserica "Sf. Grigorie Teologul"	sat MĂTĂSARU; comuna MĂTĂSARU	1854		
916	DB-II-m-A-17443	Biserica "Sf. Nicolae" Rebegești	sat MĂNĂȘTIREA; comuna CREVEDIA	1669	Str. Mănăstirii 68 A	
917	DB-II-m-A-20230	Biserica "Înălțarea Domnului", "Sf. Ierarh Nicolae"	sat MÂNJINA; comuna VOINEȘTI	1883-1885	Str. Principală 60	
918	DB-II-m-B-20228	Biserica "Sf. Nicolae"	sat MERII; comuna MOGOȘANI	1884		
919	DB-II-m-A-17573	Biserica de lemn "Adormirea Maicii Domnului"	sat MESTEACĂN; comuna VĂLENI- DÂMBOVIȚA	1741		

920	DB-II-m-B-17574	Biserica "Sf. Apostoli Petru și Pavel"	sat MIRCEA VODĂ; comuna SĂLCIOARA	1838	
921	DB-II-m-A-17575	Biserica de lemn "Sf. Nicolae"	sat MISLEA; comuna COBJA	1873	în cimitir
922	DB-II-m-B-17576	Biserica "Sf. Treime"	sat MOARA DIN GROAPĂ; comuna CORBII MARI	1837-1838	
923	DB-II-m-B-17577	Biserica "Adormirea Maicii Domnului"	sat MOGOȘANI; comuna MOGOȘANI	1840	
924	DB-II-m-B-17578	Biserica "Adormirea Maicii Domnului"	sat MOGOȘEȘTI; comuna DRAGOMIREȘTI	1807, 1890, 1980	Str. Bisericii 16
925	DB-II-m-B-17579	Casa Adolf Dancu	oraș MORENI	înc. sec. XX	Str. 22 Decembrie 1989, 51
926	DB-II-m-B-17580	Casa Tudor Dancu	oraș MORENI	înc. sec. XX	Str. 22 Decembrie 1989, 57
927	DB-II-m-B-17581	Casa Ion Tănăsescu	oraș MORENI	1925	Str. Caragiale Ion Luca 2
928	DB-II-m-B-17582	Casa Dumitru Focșeneanu	oraș MORENI	înc. sec. XX	Str. Caragiale Ion Luca 4

929	DB-II-m-B-17583	Biserica "Adormirea Maicii Domnului", "Sf. Dimitrie" - Stavropoleos	oraș MORENI	Str. Cimitirului	1891-1895	
930	DB-II-m-B-17584	Biserica "Schimbarea la Față"	oraș MORENI	Str. Mihai Viteazul 3	1868	
931	DB-II-m-B-17585	Casa Mihai Gălățeanu	oraș MORENI	Str. Teilor 8, în colonia muncitorească "Astra Română"	înc. sec. XX	
932	DB-II-m-B-17586	Casa Gheorghe Stan	oraș MORENI	Str. Teilor 12, în colonia muncitorească "Astra Română"	înc. sec. XX	
933	DB-II-m-B-17588	Casa Ion Neagu	oraș MORENI	Str. Unirii 20	înc. sec. XX	
934	DB-II-m-B-17591	Sanatoriul TBC	sat MOROENI; comuna MOROENI		1938	
935	DB-II-m-B-17593	Biserica "Intrarea în Biserică", "Sf. Ioan Botezătorul" și " Sf. Maria"	sat MOROENI; comuna MOROENI	Str. Bisericii 27	1825-1827	
936	DB-II-m-B-17589	Casa Steliana Uța	sat MOROENI; comuna MOROENI	Str. Gârtoaia 28	sf. sec. XIX	
937	DB-II-m-B-17597	Casa Ion și Frusina Chițescu	sat MOROENI; comuna MOROENI	Str. Pieței 69 A	sf. sec. XIX	

938	DB-II-m-B-17595	Casa Anghelescu Marin	sat MOROENI; comuna MOROENI	Str. Principală	1892	
939	DB-II-m-B-17596	Casa Stana Birlica	sat MOROENI; comuna MOROENI	Str. Principală 55	mijl. sec. XIX	
940	DB-II-m-B-17598	Biserica "Adormirea Maicii Domnului"	sat MORTENI; comuna MORTENI	1132	1870-1872	
941	DB-II-m-B-17599	Biserica "Sf. Voievozi", "Sf. Nicolae", "Sf. Ioan Botezătorul"	sat MOJĂIENI; comuna MOJĂIENI	Str. Eternității 6	1860	
942	DB-II-m-B-17601	Școală	sat MOJĂIENI; comuna MOJĂIENI	Str. Principală 135	1911	
943	DB-II-m-B-17600	Casa Ion Rizescu	sat MOJĂIENI; comuna MOJĂIENI	Str. Principală 142	sec. XIX	
944	DB-II-m-B-17605	Casa Filofteia Coțofană	sat MUSCEL; comuna MOROENI		înc. sec. XIX	
945	DB-II-m-B-17603	Casa Stelica Coțofană	sat MUSCEL; comuna MOROENI	33	înc. sec. XIX	

946	DB-II-m-B-17602	Casa Floarea Gurgu	sat MUSCEL; comuna MOROENI	Str. Muscel 11	1900	
947	DB-II-m-B-17604	Casa Filareta Coțofană	sat MUSCEL; comuna MOROENI	Str. Muscel 41 A	înc. sec. XIX	
948	DB-II-m-B-17606	Biserica "Sf. Ioan Botezătorul" și "Sf. Ecaterina"	sat NEAJLOVU; comuna MORTENI	171, parcela nr. 1	1837	
949	DB-II-m-B-17607	Biserica "Sf. Apostoli Petru și Pavel"	sat NISIPURILE; comuna ULMI	280	1821	
950	DB-II-a-A-17608	Mănăstirea Nucet	sat NUCET; comuna NUCET		sec. XV, ref. 1746 și mijl. sec. XIX	
951	DB-II-m-A-17608.01	Biserica "Sf. Gheorghe"	sat NUCET; comuna NUCET		sec. XV, ref. 1746 și mijl. sec. XIX	
952	DB-II-m-A-17608.02	Ruine Casa egumenească	sat NUCET; comuna NUCET		sec. XV, ref. sec. XVIII - XIX	
953	DB-II-m-A-17608.03	Ruine chilii	sat NUCET; comuna NUCET		sec. XV, ref. sec. XVIII - XIX	
954	DB-II-m-A-17608.04	Turn clopotniță	sat NUCET; comuna NUCET		sec. XV, ref. sec. XVIII - XIX	
955	DB-II-m-A-17608.05	Ruine zid de incintă	sat NUCET; comuna NUCET		sec. XV, ref. sec. XVIII - XIX	

956	DB-II-a-B-17609	Fostul domeniu al Societății "Astra Română"	sat OCHIURI; comuna GURA OCNIȚEI	Cartierul de locuințe de serviciu ale Societății "Astra Română", U.M. Poliție și str. Principală între biserică la nord și complexul comercial la sud, până la limita posterioară a loturilor	sf. sec. XIX, 1920	
957	DB-II-m-B-17610	Biserica "Sf. Nicolae"	sat OCNIȚA; comuna OCNIȚA		1852	Hramul actual Sfinții Trei Ierarhi
958	DB-II-m-B-17611	Biserica "Adormirea Maicii Domnului"	sat ODOBEȘTI; comuna ODOBEȘTI	Str. Principală 340	1830-1833	
959	DB-II-m-A-17508	Biserica de lemn "Duminica Tuturor Sfinților", "Sf. Ioan"	sat ONCEȘTI; comuna VOINEȘTI	Str. Bisericii	1814	
960	DB-II-m-B-17509	Gospodăria Stan Oancea	sat ONCEȘTI; comuna VOINEȘTI	Str. Școlii	sec. XIX	
961	DB-II-m-A-17612	Biserica "Adormirea Maicii Domnului"	sat PĂTROAIA VALE; comuna CRÂNGURILE	208	1691-1693, ref. 1715	
962	DB-II-m-B-17613	Biserica "Sf. Treime", "Sf. Nicolae", "Adormirea Maicii Domnului"	sat PETREȘTI; comuna CORBII MARI		1842	
963	DB-II-m-B-17614	Biserica "Adormirea Maicii Domnului", "Sf. Ignatie"	sat PIATRA; comuna RUNCU	Str. Bisericii 8	1844-1845	

964	DB-II-m-B-17615	Biserica "Sf. Ioan", "Sf. Apostoli", "Sf. Nicolae"	sat PIETRARI; comuna PIETRARI		1832-1841	
965	DB-II-m-B-17631	Casa Iancu Bălășescu	sat PIETROȘIȚA; comuna PIETROȘIȚA	În centru	înc. sec. XIX	
966	DB-II-m-B-17635	Casa de lemn Maria Dima	sat PIETROȘIȚA; comuna PIETROȘIȚA		cca. 1900	dispărută/neidentificată - conform adresei nr.4990/28.11.2018 a Primăriei Pietroșița
967	DB-II-a-A-17636	Zonă istorică	sat PIETROȘIȚA; comuna PIETROȘIȚA	Ambele laturi ale DN 71 de la podul Valea Lupului - la N, până la intersecția cu traversarea Ialomiței, centrul vechi și strada Principiaă din cartierul Joseni	sec. XIX-XX	
968	DB-II-m-B-20522	Casa I. Carpețeanu	sat PIETROȘIȚA; comuna PIETROȘIȚA	În centru	cca. 1900	modificată radical
969	DB-II-a-B-17632	Gospodăria Mitică Bucșa	sat PIETROȘIȚA; comuna PIETROȘIȚA	337	1910	
970	DB-II-m-B-17619	Casa Gheorghe Negulescu	sat PIETROȘIȚA; comuna PIETROȘIȚA	42, în centru	înc. sec. XX	
071	DB-II-m-B-17630	Casa cu prăvălie	sat PIETROȘIȚA;	46, pe DN71, lângă podul peste râul	înc. sec. XX	

374	375	Achile Grigorescu	comuna PIETROȘIȚA	Ialomița	INC. SEC. XX	
972	DB-II-a-B-17624	Gospodăria Frosa Popa	sat PIETROȘIȚA; comuna PIETROȘIȚA	52, în centru	sf. sec. XIX - înc. sec. XX	colaps - conform adresei nr. 4990/28.11.2018 a Primăriei Pietroșița
973	DB-II-m-B-17626	Casa Filippini- Diaconescu	sat PIETROȘIȚA; comuna PIETROȘIȚA	54, în centru	sf. sec. XIX - înc. sec. XX	colaps - conform adresei nr. 4990/28.11.2018 a Primăriei Pietroșița
974	DB-II-m-B-17628	Casa Maria Panaiot	sat PIETROȘIȚA; comuna PIETROȘIȚA	60, în centru	sf. sec. XIX - înc. sec. XX	
975	DB-II-m-B-17641	Casa Iancu Onicioiu Andreescu	sat PIETROȘIȚA; comuna PIETROȘIȚA	Str. Joseni, 83	sec. XIX	
976	DB-II-m-B-17640	Casa Leana Popescu Serghe, Gheorghe Popa	sat PIETROȘIȚA; comuna PIETROȘIȚA	Str. Joseni, 116	înc. sec. XX	
977	DB-II-m-B-17639	Casa Lenuța Ignatoiu	sat PIETROȘIȚA; comuna PIETROȘIȚA	Str. Joseni, 263	înc. sec. XX	colaps - conform adresei nr. 4990/28.11.2018 a Primăriei Pietroșița
978	DB-II-m-B-17643	Casa Violeta Bratu	sat PIETROȘIȚA; comuna PIETROȘIȚA	Str. Joseni, 268	înc. sec. XX	
979	DB-II-m-B-17647	Casa Gheorghe	sat PIETROȘIȚA;	Str. Inceni 217	înc. sec. XX	

919	DB-II-m-B-17634	Simionescu	comuna PIETROȘIȚA sat	Județul Jilava	III. sec. XX
980	DB-II-m-B-17634	Casa Gheorghe Popescu	PIETROȘIȚA; comuna PIETROȘIȚA	314	sec. XIX
981	DB-II-m-B-17633	Școală	PIETROȘIȚA; comuna PIETROȘIȚA	327	înc. sec. XIX
982	DB-II-m-B-17630	Casa Grigore Zăvoianu	PIETROȘIȚA; comuna PIETROȘIȚA	331	înc. sec. XIX
983	DB-II-m-B-17632.01	Casă	PIETROȘIȚA; comuna PIETROȘIȚA	337	1910
984	DB-II-m-B-17632.02	Atelier	PIETROȘIȚA; comuna PIETROȘIȚA	337	1910
985	DB-II-m-B-17627	Casa Ion Vătășescu	PIETROȘIȚA; comuna PIETROȘIȚA	348	sf. sec. XIX - înc. sec. XX
986	DB-II-m-B-17625	Casa Gheorghe Manolescu	PIETROȘIȚA; comuna PIETROȘIȚA	349	sf. sec. XIX - înc. sec. XX
987	DB-II-m-B-17616	Casa I. Bucșa, Constantin	PIETROȘIȚA; sat	410	înc. sec. XX

987	DB-II-m-B-17617	Marmandiu	comuna PIETROȘIȚA sat	TTU	III. SEC. XX	
988	DB-II-m-B-17617	Casa Vasile Iosif	PIETROȘIȚA; comuna PIETROȘIȚA	443	sec. XVIII	precolaps - conform adresei nr. 4990/28.11.2018 a Primăriei Pietroșiț
989	DB-II-m-B-17621	Casa Maria Călinețu, Maria Arzoiu	sat PIETROȘIȚA; comuna PIETROȘIȚA	449	înc. sec. XX	
990	DB-II-m-B-17623	Fosta Vamă	sat PIETROȘIȚA; comuna PIETROȘIȚA	471	1877	
991	DB-II-m-A-17638	Biserica "Adormirea Maicii Domnului", "Sf. Paraschiva"	sat PIETROȘIȚA; comuna PIETROȘIȚA	Str. Joseni, 271	1765-1767	
992	DB-II-m-B-17637	Casa preotului Gheorghe Oprea	sat PIETROȘIȚA; comuna PIETROȘIȚA	472	1929	
993	DB-II-m-B-17622	Casa Nina Zenovie	sat PIETROȘIȚA; comuna PIETROȘIȚA	476	înc. sec. XX	
994	DB-II-m-B-17620	Casa Ion Dinu	sat PIETROȘIȚA; comuna PIETROȘIȚA	478	înc. sec. XX	
995	DB-II-m-B-17618	Casa Grigore Donescu Valariu	sat PIETROȘIȚA;	480	sec. XIV	

2000	DB-II-m-B-17640	Popescu, Valeriu Popescu	comuna PIETROȘIȚA sat PITARU; comuna POTLOGI	700	1800	
996	DB-II-m-B-17644	Biserica "Adormirea Maicii Domnului"	sat PITARU; comuna POTLOGI	Str. Linia Principală	1784	Precolaps conform adresei nr.17479/16.11.2018 a Primăriei Potlogi. Monumentul are documentație de restaurare avizată MCIN în anul 2018
997	DB-II-m-A-17645	Biserica "Adormirea Maicii Domnului" - Strâmbeanu	sat PITARU; comuna POTLOGI	Str. Strâmbeanu, cartier Nucești	1722-1730	
998	DB-II-m-B-17646	Biserica "Adormirea Maicii Domnului"	sat aparținător PLOPU; oraș TITU		1836	
999	DB-II-m-B-17647	Biserica "Sf. Nicolae"	sat PODU RIZII;		1870	
1000	DB-II-m-B-17648	Biserica "Sf. Nicolae"	comuna SĂLCIOARA localitate componentă PODUL BĂRBIERULUI; oraș RĂCARI		1812	
1001	DB-II-m-B-17649	Biserica "Sf. Nicolae"	sat POIANA; comuna POIANA	622 A	1852-1853	
1002	DB-II-m-B-17650	Biserica "Adormirea Maicii Domnului"	sat POIANA; comuna POIANA	979 A	1814-1819	
1002	DB-II-m-B-17651	Biserica "Sf. Împărați	sat POROINICA;		1871	

1000	1001	1002	1003	1004	1005	1006	1007	1008	1009
		Constantin și Elena"	comuna MĂTĂȘARU						
1004	DB-II-m-B-17652	Biserica "Adormirea Maicii Domnului", "Cuvioasa Paraschiva", "Sf. Nicolae"	sat POTLOGENI DEAL; comuna PETREȘTI		1810				
1005	DB-II-m-B-17653	Biserica "Adormirea Maicii Domnului"	sat POTLOGENI VALE; comuna CRÂNGURILE	DC 91 B	1810				
1006	DB-II-a-A-17654	Curtea Brâncovenească	sat POTLOGI; comuna POTLOGI		1698				
1007	DB-II-m-A-17654.02	Biserica "Sf. Dumitru", "Sf. Nicolae"	sat POTLOGI; comuna POTLOGI	În incinta Ansamblului Brâncovesc	1683				
1008	DB-II-m-A-17654.01	Ruinele casei vechi	sat POTLOGI; comuna POTLOGI		cca. 1680				
1009	DB-II-m-A-17654.03	Palatul Brâncovesc	sat POTLOGI; comuna POTLOGI		1698				

1010	DB-II-m-A-17654.04	Ruine case slujitori	sat POTLOGI; comuna POTLOGI		1698	
1011	DB-II-m-A-17654.05	Ruine bucatarie	sat POTLOGI; comuna POTLOGI		1698	
1012	DB-II-m-A-17654.06	Ruine droșcărie	sat POTLOGI; comuna POTLOGI		1698	
1013	DB-II-m-A-17654.07	Turnul porții principale, cu camere de gardă	sat POTLOGI; comuna POTLOGI		1698	
1014	DB-II-m-A-17654.08	Zidul incintelor	sat POTLOGI; comuna POTLOGI		1698	
1015	DB-II-m-A-17654.09	Fostul eleșteu artificial	sat POTLOGI; comuna POTLOGI		1698	
1016	DB-II-m-B-17655	Casa Constantin Ene	sat POTLOGI; comuna POTLOGI	Str. Olteni		Monumentul este dispărut dinaintea anului 1985 conform adresei nr.117479/16.11.2018 a Primăriei Potlogi
1017	DB-II-m-B-17656	Pulberăria	sat PRIBOIU; comuna BRĂNEȘTI		1880	

1018	DB-II-m-B-17657	Biserica "Înălțarea Domnului"	sat PRIBOIU; comuna TĂTĂRANI	1831		
1019	DB-II-m-B-17658	Biserica "Sf. Nicolae"	localitate componentă PRISEACA; municipiul TÂRGOVIȘTE	1860		
1020	DB-II-m-B-17659	Biserica "Sf. Nicolae", "Sf. Împărați"	sat PRODULEȘTI; comuna PRODULEȘTI	1854		
1021	DB-II-m-B-17590	Casa Maria Anghelescu	sat PUCHENI; comuna MOROENI	sf. sec. XIX		
1022	DB-II-m-B-17661	Podul de Cale Ferată Pucioasa	oraș PUCIOASA	1908-1912		
1023	DB-II-m-B-17662	Casa Ion Diaconescu	oraș PUCIOASA	sec. XIX		Precolaps - potrivit adresei nr. 24359/03.12.2018 a Primăriei Pucioasa
1024	DB-II-a-B-17664	Ansamblul urban	oraș PUCIOASA	înc. sec. XX		
1025	DB-II-m-B-17665	Gara	oraș PUCIOASA	1894		
1026	DB-II-m-B-17660	Școală tip "Spiru Haret"	oraș PUCIOASA	1898		

1027	DB-II-m-B-17666	Casa Magdalena Puiescu	oraș PUCIOASA	Str. Ipătescu Ana 4	sf. sec. XIX - înc. sec. XX	Autoruinată - potrivit adresei nr. 24359/03.12.2018 a Primăriei Pucioasa
1028	DB-II-m-B-17667	Casa Mihai Dobrescu	oraș PUCIOASA	Str. Radu Cosmin 1	1880-1890	
1029	DB-II-m-B-17663	Casa Mielu Pietroșanu, ulterior sediu al Subcârmuirii Plaiului Ialomîța	oraș PUCIOASA	Str. Rădulescu Ion Heliade 102, cartier Șerbănești	sec. XIX	Precolaps potrivit adresei nr. 24359/03.12.2018 a Primăriei Pucioasa
1030	DB-II-m-B-17668	Casa cu prăvălie Elena I. Bălășescu	oraș PUCIOASA	Str. Republicii 60	înc. sec. XX	
1031	DB-II-m-B-17670	Casa Steliana Runceanu	oraș PUCIOASA	Str. Republicii 64	sf. sec. XIX - înc. sec. XX	
1032	DB-II-m-B-20221	Casa Tache Constantinescu	oraș PUCIOASA	Str. Republicii 64	sf. sec. XIX	Autoruinată potrivit adresei nr. 24359/03.12.2018 a Primăriei Pucioasa
1033	DB-II-m-B-17669	Casa Iancu Chiaburcu	oraș PUCIOASA	Str. Republicii 68	înc. sec. XX	Precolaps potrivit adresei nr. 24359/03.12.2018 a Primăriei Pucioasa
1034	DB-II-m-B-17671	Biserica "Sf. Nicolae", "Intrarea în Biserică"	oraș PUCIOASA	Str. Stejarului, cartier Șerbănești	ref. 1894	Hramul actual al Bisericii este Sfinții Arhangheli Mihail și Gavril, potrivit adresei nr.24539/03.13.2018a primăriei Pucioasa
1035	DB-II-m-B-17672	Biserica "Sf. Nicolae", "Sf. Mare Mucenic Gheorghe" - Podurile de Jos	oraș PUCIOASA	Str. Trandafirilor 51	1855	Hramul actual al Bisericii este Sfântul Ierarh Nicolae și Sfântul Mare Mucenic Gheorghe, potrivit adresei nr.24539/03.13.2018a primăriei Pucioasa

1036	DB-II-m-B-17673	Casa Ion Podoreanu	oraș PUCIOASA	Str. Vladimirescu Tudor 42	sf. sec. XIX - înc. sec. XX	Precolaps potrivit adresei nr. 24359/03.12.2018 a Primăriei Pucioasa
1037	DB-II-m-B-17674	Tesătonia "Stan Rizescu"	oraș PUCIOASA	Str. Zorilor 2	1885	Precolaps potrivit adresei nr. 24359/03.12.2018 a Primăriei Pucioasa
1038	DB-II-m-B-17675	Biserica "Sf. Nicolae"	sat PUNTEA DE GRECI; comuna PETREȘTI		1841-1842	
1039	DB-II-m-B-17676	Biserica "Sf. Treime", "Toți Sfinții"	sat RACOVITJA; comuna BUCȘANI	Str. Bisericii 275	1806	colaps
1040	DB-II-m-B-17677	Biserica "Cuvioasa Paraschiva"	sat RAGU; comuna ULIEȘTI	238	1844	
1041	DB-II-m-B-17678	Biserica "Buna Vestire"	oraș RĂCARI		1845	
1042	DB-II-m-B-17679	Biserica "Sf. Voievozi Mihail și Gavril"	sat RĂTEȘTI; comuna CRÂNGURILE	DC 94 51	1826	
1043	DB-II-m-B-17681	Biserica "Adormirea Maicii Domnului"	sat RĂZVAD; comuna RĂZVAD	În fostul sat Răzvadul de Jos	1859	
1044	DB-II-m-B-17685	Fosta primărie Răzvadul de Sus, azi grădiniță	sat RĂZVAD; comuna RĂZVAD	În fostul sat Răzvadul de Sus	1864	
1045	DB-III-m-B-21075	Monumentul Eroilor, "Jertfa"	sat RĂZVAD; comuna RĂZVAD	DN 72, în fostul sat Răzvadul de Sus, la intersecția cu DC Răzvad-Gorgota	1933	trebuie mutat la monumente de for public

1046	DB-II-m-B-17682	Casa Elena G. Ionescu	sat RĂZVAD; comuna RĂZVAD	Str. Bisericii 16, în fostul sat Răzvad de Jos	1879	
1047	DB-II-m-B-17684	Biserica "Sf. Nicolae" și "Sf. Treime"	sat RĂZVAD; comuna RĂZVAD	Str. Bisericii 192, în fostul sat Răzvad de Sus	1868, pe fundații din sec. XVII-XVIII	
1048	DB-II-m-B-17680	Casa Gheorghe Bălescu	sat RĂZVAD; comuna RĂZVAD	Str. Dispensarului 65, în fostul sat Răzvad de Jos	1940	
1049	DB-II-m-B-17686	Conacul Vlădeștilor	sat RĂZVAD; comuna RĂZVAD	Str. Principală 14, în fostul sat Răzvad de Sus	înc. sec. XX	
1050	DB-II-m-B-17683	Fosta școală, azi Centru educativ de zi	sat RĂZVAD; comuna RĂZVAD	Str. Principală 185, în fostul sat Răzvad de Sus	1912	
1051	DB-II-m-B-17687	Școala	sat RÂNCĂCIOV; comuna DRAGOMIREȘ TI	Str. Principală 3	înc. sec. XX	dispărută - autoruinată conform adresei nr.13152/05.12.2018 a Primăriei Dragomirești
1052	DB-II-m-B-17688	Biserica "Sf. Nicolae", "Sf. 40 Mucenici" și "Sf. Pantelimon"	sat RÂU ALB DE JOS; comuna RÂU ALB	DJ 712A 233	1853-1854	
1053	DB-II-m-B-17689	Biserica "Sf. Nicolae"	sat ROMÂNEȘTI; comuna POTLOGI	Str. Crucii	1878-1880	Colaps - potrivit adresei nr. 17479/16.11.2018 a Primăriei Potlogi

1054	DB-II-m-B-17692	Biserica "Intrarea în Biserică", "Sf. Nicolae și Duminița Tomii"	sat RUNCU; comuna RUNCU	Str. Bisericii Runcu 1	1844-1846	
1055	DB-II-m-A-17693	Biserica "Nașterea Domnului"	sat SĂCUIENI; comuna GURA OCNITEI		1656-1657	
1056	DB-II-m-A-17694	Biserica de lemn "Sf. Nicolae" - Cornetu	sat aparținător SĂLCUȚA; oraș TITU		sec. XVIII, renov. sf. sec. XIX	
1057	DB-II-m-A-17695	Biserica "Adormirea Maicii Domnului", "Sf. Nicolae"	sat SĂTENI; comuna ANINOASA	Str. Popa Marin	sec. XIX	
1058	DB-II-m-B-17696	Biserica "Adormirea Maicii Domnului"	sat SĂVEȘTI; comuna BRANIȘTEA	1160	1809	
1059	DB-II-m-B-17697	Biserica "Adormirea Maicii Domnului"	sat SCHEIU DE JOS; comuna LUDEȘTI		1865-1875	
1060	DB-II-m-B-17698	Casa Maria Nică	sat SCHEIU DE JOS; comuna LUDEȘTI	127	sec. XIX	
1061	DB-II-m-B-17699	Magazia gospodăriei Maria Neața	sat SCHEIU DE JOS; comuna LUDEȘTI	172	înc. sec. XX	autoruinată/dispărută în formă adresei nr. 6515/26.11.2018 a Primăriei Ludești

1062	DB-II-m-B-17546	Casa Paraschiva Badea	sat SCHEIU DE SUS; comuna LUDEȘTI		sec. XIX	colaps conform adresei nr.6515/26.11.2018 a Primăriei Ludești
1063	DB-II-m-B-17700	Biserica "Adormirea Maicii Domnului"	sat SERDANU; comuna LUNGULEȚU		1831-1832	
1064	DB-II-a-B-17701	Casa Elena Ciurea	sat SILIȘTEA; comuna RUNCU		sec. XIX	Colaps autoruinata, nu mai există din anul 2005 conform adresei nr.8716/07.11.2018 a Primăriei Runcu
1065	DB-II-m-B-17702	Biserica "Sf. Anastasia", "Sf. Dimitrie", "Adormirea Maicii Domnului" și "Sf. Nicolae"	sat SLOBOZIA; comuna CORNĂȚELU	Str. Dragomir V., învățător 107	1818	
1066	DB-II-m-B-17703	Biserica "Adormirea Maicii Domnului", "Sf. Voievozi", "Sf. Dumitru"	localitate componentă STĂNEȘTI; oraș RĂCARI		ante 1810	
1067	DB-II-m-B-17538	Biserica "Sf. Arhangheli"	sat SUDULENI; comuna VOINEȘTI	Str. Drăghici, învățător 187	1877	
1068	DB-II-m-B-17704	Casa Maria Zegheru	sat ȘOTÂNGA; comuna ȘOTÂNGA		sec. XIX	

1069	DB-II-a-B-17705	Casa Grigorie Preda	sat ȘOTÂNGA; comuna ȘOTÂNGA		sec. XIX	
1070	DB-II-m-B-17706	Biserica "Sf. Nicolae", "Sf. Ioan", "Sf. Voievozi" și "Sf. Ștefan"	sat ȘOTÂNGA; comuna ȘOTÂNGA	Str. Brâncoveanu Constantin 306	1836-1838	
1071	DB-II-m-B-17707	Clopotnița bisericii "Duminica Tuturor Sfinților"	sat ȘUȚA SEACĂ- OLTENI; comuna RACIU		1877	
1072	DB-II-m-B-17708	Biserica "Sf. Nicolae"	sat TĂRTĂȘEȘTI; comuna TĂRTĂȘEȘTI		ref. 1853	
1073	DB-II-m-B-17709	Casa Zamfir Simionescu	sat TĂRTĂȘEȘTI; comuna TĂRTĂȘEȘTI		1898	
1074	DB-II-m-B-17710	Magazia din lemn a gopodăriei Constantin Gostoroiu	sat TĂTĂRANI; comuna TĂTĂRANI	165	sec. XIX	
1075	DB-II-m-B-17712	Biserica "Înălțarea Domnului"	sat TĂTĂRANI; comuna TĂTĂRANI	277, "Valea Satului"	1848	

1076	DB-II-m-B-17711	Casa Ion Badea	sat TĂTĂRANI; comuna TĂTĂRANI	316, "Dealul Tătărani"	sec. XIX	
1077	DB-II-m-B-17713	Magazia din lemn a gopodăriei Andreana Pană	sat TĂTĂRANI; comuna TĂTĂRANI	418, "Dealul Tătărani"	sec. XIX	
1078	DB-II-m-B-17714	Biserica "Sf. Nicolae" și "Sf. Ioan Botezătorul"	sat TEIȘ; comuna ȘOTĂNGA	Str. Teiul Doamnei 188	1806	
1079	DB-II-m-B-17715	Biserica "Sf. Ioan Botezătorul" și "Sf. Nicolae"	sat TEJCOIU; comuna MĂTĂSARU		1808-1809	
1080	DB-II-m-B-17716	Biserica "Sf. Nicolae"	oraș TITU	Str. Cuza Vodă 40, cartier Târg	1842	
1081	DB-II-m-B-17717	Fostele ateliere de căi ferate	oraș TITU	Str. Regiei, cartier Gară	1918	precolaps
1082	DB-II-m-B-17718	Fostul depozit C.A.M.	oraș TITU	Str. Regiei 60, cartier Gară	1900-1927	
1083	DB-II-m-B-17719	Casa Gavrilă Drăguț	sat TOCULEȘTI; comuna VULCANA PANDELE	Str. Toculești	1934	
1084	DB-II-m-B-17720	Biserica "Sf. Nicolae"	sat TOMȘANI; comuna COSTEȘTII DIN VALE	Str. Teiului	1855	

1085	DB-II-m-B-17721	Biserica "Adormirea Maicii Domnului"	sat ULIEȘTI; comuna ULIEȘTI		1793	
1086	DB-II-m-B-17722	Fabrica de Oxigen, azi fabrica de corpuri de iluminat IANLUX	sat ULMII; comuna ULMII	38	sf. sec. XIX	
1087	DB-II-m-B-17723	Biserica "Adormirea Maicii Domnului", "Sf. Andrei", "Sf. Nicolae"	sat ULMII; comuna ULMII	271	1862-1872	
1088	DB-II-m-A-17725	Biserica de lemn "Cuvioasa Paraschiva"	sat UNGURENI; comuna DRAGOMIREȘ TI		1818	dispărută - autoruinată conform adresei nr.13152/05.12.2018 a Primăriei Dragomirești
1089	DB-II-m-B-17728	Casa Iancu Georgescu	sat UNGURENI; comuna CORBII MARI		sf. sec. XIX	
1090	DB-II-m-B-17724	Biserica "Sf. Nicolae"	sat UNGURENI; comuna CORBII MARI		1802-1803	
1091	DB-II-m-B-17727	Casa preotului Gheorghe Olteanu	sat UNGURENI; comuna DRAGOMIREȘ TI	Str. Principală 34	înc. sec. XX	
			sat UNGURENI;			

1092	DB-II-m-B-17726	Fosta primărie	comuna DRAGOMIREȘ TI	Str. Principală 88	1912	
1093	DB-II-m-B-17729	Școala	sat URSEIU; comuna VIȘINEȘTI	395		precolaps din cauza eroziunii pârâului Cricovul Dulce, conform adresei nr.3944/27.11.2018 a Primăriei Vișinești
1094	DB-II-m-B-17730	Conacul Păunescu	sat URZICEANCA; comuna CIOCĂNEȘTI	Str. Școlii 176	sf. sec. XIX	
1095	DB-II-m-A-17731	Biserica de lemn "Cuvioasa Paraschiva"	sat VALEA CASELOR; comuna VALEA MARE	730 bis, în cimitir	sec. XVIII	
1096	DB-II-m-B-17732	Biserica "Intrarea în Biserică"	sat VALEA LEURZII; comuna BUCIUMENI	În centru	1893	
1097	DB-II-m-B-17734	Fostul Conac Cantacuzino, azi Spitalul comunal	sat VALEA LUNGĂ- CRICOV; comuna VALEA LUNGĂ	Str. Principală	sec. XVII-XIX	
		Biserica "Sf. Nicolae",	sat VALEA LUNGĂ-			

1098	DB-II-m-B-17733	"Sf. Ioan Botezătorul"	CRICOV; comuna VALEA LUNGĂ	Str. Principală	1901-1910	
1099	DB-II-m-B-17735	Biserica "Buna Vestire", "Sf. Apostoli"	sat VALEA LUNGĂ- OGREA; comuna VALEA LUNGĂ	Str. Principală	1855-1956	
1100	DB-II-m-A-17736	Biserica de lemn "Sf. Voievozi"	sat VALEA MARE; comuna VALEA MARE	158 bis	1701-1702	
1101	DB-II-m-B-17737	Biserica "Adormirea Maicii Domnului"	sat VALEA VOIEVOZILOR; comuna RĂZVAD	Str. Goglea Preot	1824	
1102	DB-II-m-A-17738	Curtea Văcăreștilor	sat VĂCĂREȘTI; comuna VĂCĂREȘTI		sec. XVI-XIX	
1103	DB-II-m-A-17738.01	Beci casa veche	sat VĂCĂREȘTI; comuna VĂCĂREȘTI		sf. sec. XVI	
1104	DB-II-m-A-17738.02	Ruine Casa Ianache Văcărescu	sat VĂCĂREȘTI; comuna VĂCĂREȘTI		1698	Autoruinat/Dispărut conform adresei nr.6512/29.11.2018 a Primăriei Văcărești

1105	DB-II-m-A-17738.03	Ruine biserica "Sf. Nicolae" - din Paște	sat VĂCĂREȘTI; comuna VĂCĂREȘTI	În incinta Curții Văcăreștilor, zona de sud	1698-1699	Autoruinat/Dispărut conform adresei nr.6512/29.11.2018 a Primăriei Văcărești
1106	DB-II-m-A-17738.04	Conacul Ioan Văcărescu, Elena Văcărescu	sat VĂCĂREȘTI; comuna VĂCĂREȘTI		1868, ruinat 1948	colaps - au ramas doar beciurile
1107	DB-II-m-A-17738.05	Capelă	sat VĂCĂREȘTI; comuna VĂCĂREȘTI		1868	colaps - în pericol de prăbușire
1108	DB-II-m-A-17738.06	Parc	sat VĂCĂREȘTI; comuna VĂCĂREȘTI		sec. XVI-XIX	
1109	DB-II-m-A-17738.07	Ruine zid de incintă și corp de poartă	sat VĂCĂREȘTI; comuna VĂCĂREȘTI		sf. sec. XVI - sec. XVII	Autoruinat/Dispărut conform adresei nr.6512/29.11.2018 a Primăriei Văcărești
1110	DB-II-a-B-17739	Ansamblul rural	sat VĂLENI- DÂMBOVIȚA; comuna VĂLENI- DÂMBOVIȚA	Ambele laturi ale străzii Principale, între Biserica, Primărie și Complexul Comercial la sud și podul peste pârâu la nord - până la limita posteroară a loturilor	sec. XIX-XX	
1111	DB-II-m-B-17744	Casa Constantin Ștefănescu	sat VĂLENI- DÂMBOVIȚA; comuna VĂLENI- DÂMBOVIȚA		sec. XIX	

1112	DB-II-m-B-17745	Casa Vrăbiescu	sat VĂLENI- DÂMBOVIȚA; comuna VĂLENI- DÂMBOVIȚA	În centru	sec. XIX	
1113	DB-II-m-B-17747	Casa Grigore Zăbavă	sat VĂLENI- DÂMBOVIȚA; comuna VĂLENI- DÂMBOVIȚA	În centru	sec. XIX	
1114	DB-II-m-B-17750	Casa Filofteia Mironescu Iancu	sat VĂLENI- DÂMBOVIȚA; comuna VĂLENI- DÂMBOVIȚA		sec. XIX	
1115	DB-II-m-B-17740	Biserica "Adormirea Maicii Domnului"	sat VĂLENI- DÂMBOVIȚA; comuna VĂLENI- DÂMBOVIȚA		1826	
1116	DB-II-m-B-17741	Biserica "Sf. Nicolae"	sat VĂLENI- DÂMBOVIȚA; comuna VĂLENI- DÂMBOVIȚA		1856	
1117	DB-II-m-B-17742	Casa Alexandru Zăbavă	sat VĂLENI- DÂMBOVIȚA; comuna VĂLENI- DÂMBOVIȚA	24	sec. XIX	

1118	DB-II-m-B-17752	Casa Constantin Diaconescu	sat VĂLENI- DĂMBOVIȚA; comuna VĂLENI- DĂMBOVIȚA	85	sec. XIX	
1119	DB-II-m-B-20232	Casa Ana Popa	sat VĂLENI- DĂMBOVIȚA; comuna VĂLENI- DĂMBOVIȚA	104, lângă biserică	sec. XIX	
1120	DB-II-m-B-17748	Gospodăria Dan Iorgulescu	sat VĂLENI- DĂMBOVIȚA; comuna VĂLENI- DĂMBOVIȚA	310	sec. XIX	
1121	DB-II-m-B-17753	Gospodăria Maria I. Zăbavă	sat VĂLENI- DĂMBOVIȚA; comuna VĂLENI- DĂMBOVIȚA	831	sec. XIX	
1122	DB-II-m-B-17743	Casa Iosif Ștefănescu	sat VĂLENI- DĂMBOVIȚA; comuna VĂLENI- DĂMBOVIȚA	839	sec. XIX	
1123	DB-II-m-B-17749	Casa Ion Bezdedeanu	sat VĂLENI- DĂMBOVIȚA; comuna VĂLENI- DĂMBOVIȚA	869	sec. XIX	

1124	DB-II-m-B-17751	Casa Ilie Neagu Lincan	sat VĂLENI- DĂMBOVIȚA; comuna VĂLENI- DĂMBOVIȚA	881	sec. XIX	
1125	DB-II-m-B-17754	Biserica "Toți Sfinții", "Buna Vestire"	sat VÂRFURI; comuna VÂRFURI	124	1862	precolaps - conform adresei nr.5509/12.11.2018 a Primăriei Vârfuri;
1126	DB-II-m-B-17756	Casa Albert Viespe, Mișu Constantin	sat VIFORĂȚA; comuna ANINOASA	Str. Enigărescu Octav 49	1890	
1127	DB-II-m-B-17759	Casa Constantin Constantinescu, Rodica Boiciuc	sat VIFORĂȚA; comuna ANINOASA	Str. Gheorghe Buica 18	1860-1878	
1128	DB-II-m-B-17758	Casa "Baumberger"	sat VIFORĂȚA; comuna ANINOASA	Aleea Mănăstirii Dealu 1	înc. sec. XX	
1129	DB-II-a-A-17757	Mănăstirea Dealu	sat VIFORĂȚA; comuna ANINOASA	Aleea Mănăstirii Dealu	1499-1501, ref. 1845-1846	
1130	DB-II-m-A-17757.01	Biserica "Sf. Nicolae"	sat VIFORĂȚA; comuna ANINOASA	Aleea Mănăstirii Dealu	1499-1501, 1510- 1512	
			sat VIFORĂȚA;		1953-1954, pe	

1131	DB-Il-m-A-17757.02	Chilii	comuna ANINOASA	Aleea Mănăstirii Dealu	beciuri din 1845-1846	
1132	DB-Il-m-A-17757.03	Turn clopotniță	sat VIFORĂTA; comuna ANINOASA	Aleea Mănăstirii Dealu	1845-1846	
1133	DB-Il-m-B-17761	Școala	sat VIFORĂTA; comuna ANINOASA	Str. Mihai Viteazul 110	1910	
1134	DB-Il-m-B-17335	Biserica "Sf. Treime", "Sf. Nicolae", "Sf. Haralambie"	sat VIFORĂTA; comuna ANINOASA	Str. Mihai Viteazul 127	sf. sec. XVIII, ref. 1827	
1135	DB-Il-m-B-17762	Casa Octav Dărascu Enigărescu	sat VIFORĂTA; comuna ANINOASA	Str. Mihai Viteazul 149	1890-1910	
1136	DB-Il-m-B-17755	Casa Chiriță Butcă	sat VIFORĂTA; comuna ANINOASA	Str. Mihai Viteazul 194	1870-1880	
1137	DB-Il-a-A-17760	Mănăstirea Viforăta	sat VIFORĂTA; comuna ANINOASA	Str. Mihai Viteazul 267	sec. XVI-XVIII	
1138	DB-Il-m-A-17760.01	Biserica "Nașterea Maicii Domnului", "Sf.	sat VIFORĂTA;	Str. Mihai Viteazul 267	sec. XVI-XVIII	

1139	DB-II-m-A-17760.02	Gheorghe"	comuna ANINOASA	Str. Mihai Viteazul 267	sec. XVI-XVIII	
1140	DB-II-m-A-17764	Incintă	sat VIFORĂTA; comuna ANINOASA			
1141	DB-II-m-B-17765	Biserica de lemn "Nașterea Maicii Domnului"	sat VIȘINA; comuna VIȘINA	Str. Răsăritului 15	1810	precolaps/colaps
1142	DB-II-m-B-17767	Biserica "Sf. Arhangheli", "Buna Vestire" și "Cuvioasa Paraschiva" - Tabaci	sat VOINEȘTI; comuna VOINEȘTI	Str. Bisericii 439	1796	
1143	DB-II-m-B-17769	Casa Iosefina Matei	sat VOINEȘTI; comuna VOINEȘTI	Str. Morii 462	sec. XIX	
1144	DB-II-m-B-17768	Spitalul sătesc	sat VOINEȘTI; comuna VOINEȘTI	Str. Principală 14	1905	
1145	DB-II-m-B-17766	Casa Sidonia Oprea	sat VOINEȘTI; comuna VOINEȘTI	Str. Principală 139	1874	
		Biserica "Adormirea Maicii Domnului", "Sf. Nicolae", "Sf. Haralambie"	sat VOINEȘTI; comuna VOINEȘTI	Str. Școlii 479	1857	

1146	DB-II-m-B-17771	Biserica "Sf. Nicolae", "Sf. Treime", "Adormirea Maicii Domnului"	sat VULCANA- BĂI; comuna VULCANA- BĂI	Str. Vlad Tepeș 12	1800, ref. 1939	
1147	DB-II-m-A-17770	Biserica "Sf. Arhangheli Mihail și Gavril" - a schitului Bunea	sat VULCANA- PANDELE; comuna VULCANA PANDELE	Pe muntele Bunea	1654	
1148	DB-II-m-B-17772	Casa Nicolae Șt. Dobre	sat VULCANA- PANDELE; comuna VULCANA- PANDELE	Str. Principală	înc. sec. XX	
1149	DB-II-m-B-17773	Casa Dumitru Verzea	sat VULCANA- PANDELE; comuna VULCANA- PANDELE	Str. Principală	înc. sec. XX	
1150	DB-II-m-B-17774	Biserica "Sf. Ierarh Nicolae", "Cuvioasa Paraschiva", "Sf. Ioan"	sat ZĂVOIU; comuna MOGOȘANI		1884-1885	

1151	DB-III-m-B-17775	Bustul poetului Grigore Alexandrescu	municipiul TÂRGOVIȘTE	Str. Alexandrescu Grigore, poet 4	1920	
1152	DB-III-m-A-17776	Bustul scriitorului Vasile Cârlova	municipiul TÂRGOVIȘTE	Str. Cuza Alexandru Ioan 15	1932	
1153	DB-III-m-A-17777	Bustul poetului Ienăchiță Văcărescu	municipiul TÂRGOVIȘTE	Calea Domnească 63, în fața Colegiului Național "Ienăchiță Văcărescu"	1935	
1154	DB-III-m-B-17778	Bustul scriitoarei Smaranda Gheorghiu	municipiul TÂRGOVIȘTE	Str. Libertății 2	1957	
1155	DB-III-m-B-17779	Bustul voievodului Dan al II-lea	municipiul TÂRGOVIȘTE	Bd. Regele Carol I 49	1967	
1156	DB-III-m-B-17780	Bustul voievodului Mircea cel Bătrân	municipiul TÂRGOVIȘTE	Bd. Regele Carol I 70	mijl. sec. XX	
1157	DB-III-m-B-17781	Bustul lui Ion Heliade Rădulescu	municipiul TÂRGOVIȘTE	Piața Revoluției	1927	
1158	DB-III-m-A-17782	Statuia lui Ion Dalles	sat BUCȘANI; comuna BUCȘANI	în parcul Dalles, lângă Primărie	sec. XX	
1159	DB-III-m-A-17783	Monumentul Eroilor din Războiul 1916 - 1918	oraș MORENI	Str. Cuza Alexandru Ioan, în Piață		
1160	DB-III-m-B-21074	Monumentul Eroilor, "Paza Țării"	sat OCNIȚA; comuna OCNIȚA	Str. Principală, lângă Oficiul P.T.T.R. și Școala cu clasele I-IV	1937-1939	

1161	DB-III-m-B-17784	Monumentul Eroilor din războiul 1877	sat POTLOGI; comuna POTLOGI	1910	
1162	DB-III-m-A-17785	Monumentul Eroilor din Războiul 1916 - 1918, "Despărțirea"	sat RĂZVAD; comuna RĂZVAD	1933	În fostul sat Răzvodu de Jos, lângă Primărie
1163	DB-III-m-B-21073	Monumentul Eroilor "Tatăl și Fiul"	sat VALEA LUNGĂ- CRICOV; comuna VALEA LUNGĂ	1938	Lângă Primărie
1164	DB-III-m-B-17786	Monumentul Eroilor	sat VOINEȘTI; comuna VOINEȘTI		Str. Principală
1165	DB-IV-m-B-17787	Casa natală a poetului Grigore Alexandrescu	municipiul TÂRGOVIȘTE	1810	Str. Alexandrescu Grigore, poet 2
1166	DB-IV-m-A-17788	Casa - atelier a pictorului Gheorghe Petrașcu	municipiul TÂRGOVIȘTE	1923	Str. Bărăției 24
1167	DB-IV-m-A-17789	Monument funerar	municipiul TÂRGOVIȘTE	1882	str. Brezișeanu Eugen, maior 28, în curtea Bisericii Lemnului
1168	DB-IV-m-A-17790	Crucea de piatră de la Biserica Albă	municipiul TÂRGOVIȘTE	1655	Calea Domnească 109, în curtea Bisericii Albe

1169	DB-IV-m-A-17791	Cruce de piatră	municipiul TÂRGOVIȘTE	Calea Domnească 181, în incinta Curții Domnești, strămutată din satul Valea Mare, com. Valea Mare	1675	
1170	DB-IV-m-A-17792	Cruce de piatră	municipiul TÂRGOVIȘTE	Calea Domnească 181, în incinta Curții Domnești, strămutată din satul Valea Voievozilor, com. Răzvad	1593-1601	
1171	DB-IV-m-A-17793	Cruce de piatră (crucea de drum de la Doicești)	municipiul TÂRGOVIȘTE	Calea Domnească 189, la Muzeul de Istorie, strămutată din fața termocentralei Doicești	sec. XVIII	
1172	DB-IV-m-B-17794	Cruce de piatră	municipiul TÂRGOVIȘTE	Str. Filipescu Nicolae 105	1730-1764	
1173	DB-IV-m-B-17795	Casa scriitorului Brătescu Voinești	municipiul TÂRGOVIȘTE	Str. Justiției 3		
1174	DB-IV-m-B-17796	Crucea ridicată în memoria lui Tudor Vladimirescu	municipiul TÂRGOVIȘTE	Str. Libertății 1	1911	
1175	DB-IV-m-A-17797	Crucea de piatră "De la Fântână"	sat ADÂNCA; comuna GURA OCNIȚEI		1650	
1176	DB-IV-m-B-17798	Troiță	sat ADÂNCA; comuna GURA OCNIȚEI		mijl. sec. XIX	
1177	DB-IV-m-B-17799	Cruce de piatră	sat BĂDULEȘTI; comuna CRÂNGURILE	În mijlocul satului, lângă șoseaua București- Pitești	1771-1772	
1178	DB-IV-m-A-17800	Cruce de piatră	sat BĂLTENI; comuna CONJEȘTI	Str. Eroilor, lângă biserică	sec. XVII	

1179	DB-IV-m-B-17801	Cavoul familiei Serif	sat BĂLTENI; comuna CONTEȘTI	Str. Eroilor 67, în curtea cimitirului Bălteni	1868	
1180	DB-IV-m-A-17802	Cruce de piatră	sat BĂRBULEȚU; comuna BĂRBULEȚU	La intrarea în sat	1669	
1181	DB-IV-m-B-17803	Cruce	sat BEZDEAD; comuna BEZDEAD	În curtea familiei Mihail Davidoiu	1868	
1182	DB-IV-m-A-17804	Cruce de piatră	sat BUCȘANI; comuna BUCȘANI	În cimitir	sec. XVII	precolaps
1183	DB-IV-m-A-17805	Cruce de piatră	sat BUCȘANI; comuna BUCȘANI		sec. XVIII	
1184	DB-IV-m-A-17806	Cruce	sat CÂNDEȘTI DEAL; comuna CÂNDEȘTI		1709	
1185	DB-IV-m-A-17807	Crucea "din Dealul Luncii"	sat CÂNDEȘTI DEAL; comuna CÂNDEȘTI	Pe Dealul Luncii	1763	
1186	DB-IV-m-A-17808	Cruce de piatră	sat CÂNDEȘTI VALE;	La Primărie	1764	

1187	DB-IV-m-A-17809	Cruce de piatră	comuna CÂNDEȘTI sat CORNĂJELU; comuna CORNĂJELU	Str. Domnița Marula 51, în curtea bisericii "Sf. Nicolae"	1645	
1188	DB-IV-m-B-17811	Mormântul scriitorului Ion C. Visarion	sat COSTEȘTII DIN VALE; comuna COSTEȘTII DIN VALE	În curtea bisericii	1955	
1189	DB-IV-m-B-17810	Casa scriitorului I.C. Visarion	sat COSTEȘTII DIN VALE; comuna COSTEȘTII DIN VALE	Aleea Visarion I.C. 397		
1190	DB-IV-m-A-17812	Cruce de piatră	sat CRETULEȘTI; comuna MĂTĂSARU	În curtea gospodăriei Ștefan Popescu	1729	
1191	DB-IV-m-B-17813	Cruce de piatră	sat DÂMBOVICIO ARA; comuna BRANIȘTEA	În curtea bisericii	sec. XIX	
1192	DB-IV-m-B-17814	Cruce de piatră	sat DÂRZA; comuna CREVEDIA	În fața școlii	1814-1818	

1193	DB-IV-m-A-17815	Cruce de piatră "La stâlpi"	sat DRAGOMIREȘ TI; comuna DRAGOMIREȘ TI	"La Stâlpi", în pădurea Floreasca	1593-1601	
1194	DB-IV-m-A-17816	Crucea de piatră a lui Radu Cornescu	sat DRAGOMIREȘ TI; comuna DRAGOMIREȘ TI		sec. XVIII	
1195	DB-IV-m-A-17817	Cruce de piatră	sat DRĂGĂEȘTI UNGURENI; comuna MĂNEȘTI	La 50 m de șosea, în câmp	1722	
1196	DB-IV-m-A-17818	Cruce de piatră	oraș FIENI	Str. Biserica "Sf. Nicolae" 6, în curtea bisericii vechi	1660	
1197	DB-IV-m-B-17819	Casă în care a locuit criticul literar Vladimir Streinu	oraș GĂEȘTI	Str. Gării 24		
1198	DB-IV-m-A-17820	Cruce de piatră	sat GEMENEA BRĂTULEȘTI; comuna VOINEȘTI	Lângă Monumentul Eroilor	1712	
1199	DB-IV-m-A-17821	Cruce de piatră	sat GHEBOIENI; comuna TĂTĂRANI	În dreptul casei lui Gheorghe Săvulescu	sec. XVIII	

1200	DB-IV-m-A-17822	Crucea de piatră de la "Bolbocea"	sat GHEBOIENI; comuna TĂTĂRANI	Pe marginea șoselei, între Km 15 și Km 16, în dreptul casei nr. 98	1641	
1201	DB-IV-m-A-17516.05	Cavoul Irinei N.Ghica (1869-1906)	localitate componentă GHERGANI; oraș RĂCARI	DN 71, lângă capela familiei Ion Ghica	1906	
1202	DB-IV-m-A-17516.06	Cavoul aviatorului Ionel N. Ghica (1904-1932)	localitate componentă GHERGANI; oraș RĂCARI	DN 71, lângă capela familiei Ion Ghica	1932	
1203	DB-IV-m-A-17823	Cruce de piatră	sat GHIRDOVENI; comuna I. L. CARAGIALE		sec. XVII	
1204	DB-IV-m-A-17824	Casa gravorului Gabriel Popescu	sat GURA VULCANEI; comuna VULCANA PANDELE	Str. Muzeului	1902	
1205	DB-IV-m-A-17825	Cruce de piatră	sat IZVOARELE; comuna VOINEȘTI		1742	
1206	DB-IV-m-A-17826	Cruce de piatră	sat LUCIENI; comuna LUCIENI	Lângă biserică	1650	
1207	DB-IV-m-A-17827	Crucea lui Constantin Brâncoveanu	sat MANGA; comuna VOINEȘTI	Lângă Monumentul Eroilor	1695	

1208	DB-IV-m-A-17828	Cruce de piatră	sat MÂNJINA; comuna VOINEȘTI	În fața curții lui Gheorghe Nițescu	1742	
1209	DB-IV-m-B-17829	Masă sfânta a vechii biserici	sat MERII; comuna MOGOȘANI	Pe terenul lui Marin Stănculescu	1825	
1210	DB-IV-m-A-17830	Crucea din cimitir	sat MESTEACĂN; comuna VĂLENI- DĂMBOVIȚA	În curtea cimitirului	1723	
1211	DB-IV-m-B-17831	Troiță de lemn	sat MISLEA; comuna COBIA	În curtea bisericii	sec. XIX	
1212	DB-IV-m-B-17832	Cruce de piatră	sat MOȚĂIENI; comuna MOȚĂIENI	În curtea bisericii, strămutată din fața magazinului universal	1874	
1213	DB-IV-m-A-17833	Cruce de piatră	sat MUSCEL; comuna MOROENI		sec. XVII	
1214	DB-IV-m-A-17834	Cruce de piatră	sat ONCEȘTI; comuna VOINEȘTI		1718	
1215	DB-IV-m-A-17835	Cruce de piatră	sat ONCEȘTI; comuna VOINEȘTI	Lângă biserică	1719	
1216	DB-IV-m-A-17836	Cruce de piatră	sat ONCEȘTI; comuna VOINEȘTI	Pe valea lui Băr	1718	

1217	DB-IV-m-A-17837	Cruce de piatră	sat PĂTROAIA VALE; comuna CRÂNGURILE	În fața fostului C.A.P.	1768	precolaps
1218	DB-IV-m-A-17838	Cruce de piatră	sat PĂTROAIA VALE; comuna CRÂNGURILE		1760	
1219	DB-IV-m-A-17839	Cruce de piatră	sat PIETRARI; comuna PIETRARI	La răspântia de lângă casa Vlad Gheorghe	sec. XVIII	
1220	DB-IV-m-A-17841	Cruce de piatră	sat RĂZVAD; comuna RĂZVAD	La Monumentul Eroilor din Răzvadul de Jos	1632-1654	
1221	DB-IV-m-A-17842	Crucea lui Socol Cornățeanu	sat RĂZVAD; comuna RĂZVAD	În fostul sat Răzvadul de Sus, în curtea lui Ion Mihălăchioiu	1646	
1222	DB-IV-m-B-17844	Troiță	sat RĂZVAD; comuna RĂZVAD		sec. XIX	
1223	DB-IV-m-B-17843	Placa comemorativă a Răscoalei din 1907	sat RĂZVAD; comuna RĂZVAD	Principala 97, în fostul sat Răzvadul de Sus, lângă școala primară	1957	
1224	DB-IV-m-A-17840	Stâlp de piatră	sat RÂNCĂCIOV; comuna DRAGOMIREȘTI	În cimitir	1728	

1225	DB-IV-m-A-17845	Cruce de piatră	sat SILIȘTEA; comuna LUCIENI	În valea Băleanului, la 600m sud de sat	sec. XVII	
1226	DB-IV-m-A-17846	Cruce de piatră	sat TĂTĂRANI; comuna TĂTĂRANI	În fața școlii generale	1739	
1227	DB-IV-m-A-17848	Crucea visticniucului Stroe Leurdeanu	sat VALEA CASELOR; comuna VALEA MARE	Str. Principală	1647	
1228	DB-IV-m-B-17847	Cruce de piatră	sat VALEA MARE; comuna VALEA MARE	În grădina lui Ilie Cristea (143 bis)	1727	
1229	DB-IV-m-A-17849	Cruce de piatră	sat VALEA VOIEVOZILOR; comuna RĂZVAD	În curtea bisericii "Adormirea Maicii Domnului"	1632-1654	
1230	DB-IV-m-A-17851	Cruce de piatră	sat VALEA VOIEVOZILOR; comuna RĂZVAD	Str. Aurel Baranga 23, lângă casa Niculina Stanciu	1632-1654	
1231	DB-IV-m-A-17850	Cruce de piatră	sat VALEA VOIEVOZILOR; comuna RĂZVAD	Str. Drăguțoiști 1, peste drum de casa lui C. Drăguțoiu	1635	

1232	DB-IV-m-A-17852	Cruce de piatră	sat VALEA VOIEVOZILOR; comuna RĂZVAD	Str. Gura Văii 26, în fața casei Toboșaru	1632-1654	
1233	DB-IV-m-A-17853	Cruce de piatră	sat VĂLENI-DÂMBOVIȚA; comuna VĂLENI-DÂMBOVIȚA	Pe șosea, la cca. 1,5 km de șoseaua Lăicăi-Văleni Dâmbovița, lângă gospodăria Fulga Lucian (nr. 108)	1644	
1234	DB-IV-m-A-17854	Cruce de piatră	sat VIFORĂȚA; comuna ANINOASA	În incinta mănăstirii Viforăța	1717	
1235	DB-IV-m-A-17855	Cruce de piatră	sat VIFORĂȚA; comuna ANINOASA	Lângă gospodăria lui N. Leahu (str. Mihai Viteazul, nr. 112)	sec. XVII	
1236	DB-IV-m-A-17856	Crucea de piatră a lui Mihai Viteazul	sat VOINEȘTI; comuna VOINEȘTI	În cartierul Burlănești, pe terenul lui Vasile Toader din Gemenea	1596	
1237	DB-IV-m-A-17857	Cruce de piatră	sat VULCANA-PANDELE; comuna VULCANA-PANDELE	În curtea bisericii	1765	

Luigi Bortolan

Direcția Patrimoniului Cultural
6086/2018 10.01.2019



D.S.



MINISTERUL CULTURII ȘI IDENTITĂȚII NAȚIONALE
DIRECȚIA JUDEȚEANĂ PENTRU CULTURĂ DOLJ
str. Mihai Viteazul nr. 14, 200417 – Craiova, tel/fax: 0251-524.257
tel/fax 0251-422.088; e-mail: djcdolj@gmail.com, site: <http://djcdj.cultura.ro>

nr. 1768 din 28.12.2018

SECRETAR DE STAT
Nr. 74 10.01.2019

Către **MINISTERUL CULTURII ȘI IDENTITĂȚII NAȚIONALE**
bulevardul Unirii nr. 22, sector 3, București

Ca urmare a solicitării nr. 1938/14.11.2018 a Cabinetului Secretarului de Stat Alexandru Pugna, înregistrată la Direcția Județeană pentru Cultură Dolj sub nr. 1768/28.11.2018, vă transmitem Lista monumentelor care se află în stare de precolaps și colaps din județul Dolj.

DIRECTOR EXECUTIV,
Horia Dulăbea



LISTA MONUMENTELOR CARE SE AFLĂ ÎN STARE DE PRECOLAPS ȘI COLAPS

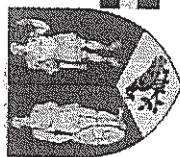
JUDEȚUL DOLJ

1. DJ-II-m-B-07925 Casa Geblescu, mun. Craiova, str. 13 Septembrie nr. 2; datare înc. sec. XIX; stare foarte rea;
2. DJ-II-m-B-08013 Ruinele hanului Hurez, mun. Craiova, str. Hurezului nr. 15, datare 1700-1706, modif. 1856-1866; ruine;
3. DJ-II-m-B-08064 Hanul Puțoreanu, mun. Craiova, str. Matei Basarab nr. 9; datare mijl. sec. XIX, extindere 1887; stare foarte rea;
4. DJ-II-m-B-08102 Hanul Chintescu, mun. Craiova, str. Romanescu Nicolae, în incinta I.A.S. Craiova; datare mijl. sec. XIX; ruine;
5. DJ-II-m-B-08175 Biserica Sfinții Voievozi, sat Amărăștii de Jos, comuna Amărăștii de Jos; datare sec. XVII, pe ruine mai vechi, extinsă 1759; ruine;
6. DJ-II-m-B-08184 Biserica de lemn Sfinții Voievozi, sat Balota de Sus, comuna Murgași; datare 1812, incendiu august 2017;
7. DJ-II-m-B-08193 Biserica Sf. Nicolae și Sfinții Arhangheli, sat Bistreț, com. Bistreț, str. Calea Dunării nr. 193; datare 1926-1932; stare rea;
8. DJ-II-m-B-08226 Ruinele Bisericii Sf. Dumitru, a fostei mănăstiri Alba (schit Zdrălea-Roaba); sat Căciulătești, comuna Dobrești; datare 1854-1855, pe ruinele unei biserici din 1700-1709; ruine;
9. DJ-II-m-B-08232 Biserica Sf. Nicolae, sat Celaru, comuna Celaru, str. Deleni nr. 9; datare 1830-1835-1863; stare rea;
10. DJ-II-m-B-08251 Ruinele conacului Nicolau; sat Coșoveni, com. Coșoveni, datare 1797-1798; ruine;
11. DJ-II-m-B-08254 Ruinele Bisericii Sfinții Apostoli, sat Damian, com. Sadova; datare 1790; ruine;
12. DJ-II-m-B-08265 Biserica de lemn Cuvioasa Paraschiva, sat Fântânele, comuna Radovan, str. Bisericii, datare 1707, refăcută probabil la 1824 sau 1862; stare rea, incendiu august 2018;
13. DJ-II-m-B-08290 Ruinele Bisericii Înălțarea Domnului, sat Gruia, com. Goiești, fostul sat dezafectat Crucile; datare 1751-1753; ruine;
14. DJ-II-m-B-08300 Ruinele Bisericii Sf. Dumitru, sat Lânga, comuna Pielești; datare 1744, ultima renovare 1929; ruine;
15. DJ-II-m-B-08301 Ruinele Bisericii Sf. Nicolae, sat Leu, comuna Leu, în cimitirul vechi; datare sec. XVIII; ruine;

16. DJ-II-m-B-08311 Ruinele Bisericii Sf. Nicolae, sat Măceșu de Sus; datare 1825; ruine;
17. DJ-II-m-B-08360.02 Biserica Bolniței Intrarea în Biserică (a Mănăstirii Sadova), sat Sadova, comuna Sadova; datare 1692-1693, probabil refăcută în 1793-1801; stare rea;
18. DJ-II-m-B-08260.03 Ruinele stăreției (Mănăstirii Sadova), sat Sadova, comuna Sadova; datare sec. XIX; ruine;
19. DJ-II-m-B-08360.04 Ruinele turnului clopotniță (al Mănăstirii Sadova); sat Sadova, comuna Sadova; datare sec. XIX; ruine;
20. DJ-II-m-B-08360.05 Ruinele zidului de incintă (al Mănăstirii Sadova); sat Sadova, comuna Sadova; datare sec. XVII; ruine;
21. DJ-II-m-B-08364 Biserica de lemn Sf. Nicolae; sat Secu, comuna Secu; datare probabil 1716, intervenții 1760, 1837, 1864, 1905, 1927; ruine.;
22. DJ-II-m-B-08373 Ruinele Bisericii Sf. Nicolae; sat Spineni, comuna Melinești; datare 1785-1786; ruine;
23. DJ-II-m-B-08396 Biserica Sf. Nicolae, sat Valea Stanciului, comuna Valea Stanciului, fostul sat Bârza; datare 1819-1822; stare rea, aproape ruinată;
24. DJ-II-m-B-08470 Casa poetului Alexandru Macedonski, sat Popeasa, comuna Goiеști; datare 1821; stare rea.

Întocmit, a rendei

MINISTERUL CULTURII ȘI IDENTITĂȚII NAȚIONALE
DIRECȚIA JUDEȚEANĂ PENTRU CULTURĂ HUNEDOARA



Direcția Patrimoniului Cultural

Nr. 6086 / 18.12.2018

SECRETAR DE STAT
 22/12/2018

Str. Octavian Goga, nr. 1, cod 330018, DEVA, jud. Hunedoara
 Tel/Fax: (004)0254/213966; 223966
 E-mail: djepp_hunedoara@yahoo.com

Nr. 2106 din 11.12.2018

CĂTRE,
 MINISTERUL CULTURII ȘI IDENTITĂȚII NAȚIONALE
 Cabinet Secretar de Stat,
 Alexandru Pugna

Circulara nr. 1938/14.11.2018 / DJC HD 1994/26.11.2018

REF: MONUMENTE ISTORICE AFLATE ÎN STARE DE COLAPS-PRECOLAPS – cat. A ȘI B

Nr. crt.	Cod LMI	Denumire monument	Amplasare/adresă (stradă, număr, sat, comună / oraș, coordonate stereo 70, după caz)	Proprietar/administrator Primăria Consiliul Județean Alte instituții ale statului	Observații
1	HD-I-m-A-03187.02	Complexul de băi termale	Dâmbul Romanilor, loc. Geoagiu Băi, oraș Geoagiu	Proprietate publică, Statul Român	(Scurtă descriere a stării de degradare. Alte informații privind existența unor documentații de restaurare, surse de finanțare, etc.) Precolaps. Partea superioară a cavității de tuf calcaros în care se află bazinul este în pericol de prăbușire, datorită fisurilor.

2	HD-I-m-A-03190.03	Zona sacră	Dealul Grădiștii, loc. Grădiștea de Munte, com. Orăștioara de Sus	Consiliul Hunedoara	Județean	<p>Precolaps. În anii 2017 - 2018 o parte a zidului (din blocuri de calcar) de sprijin a Terasei a X-a s-a prăbușit. În urma loilor abundente din iulie 2018, umplutura de pământ care acoperă zidul din beton de susținere a terasei, realizat în anii '80, s-a surpat pe o lungime de aproximativ 15 m, fără să producă o deteriorare vizibilă straturilor și structurilor arheologice.</p> <p>Sub Terasa a XI-a s-a mărit o fractură de teren și s-a declanșat o alunecare masivă, cu potențial de agravare în perioada imediat următoare. Pe aceeași linie s-a constatat un început de alunecare de teren la limita Terasei a XI-a.</p> <p>Turnul pentagonal: datorită rădăcinilor fagilor ce au crescut în zona turnului, o parte din zidurile construite din blocuri de calcar sunt în pericol de prăbușire.</p>
3	HD-I-m-A-03190.05	Cetatea Sarmizegetusa	Dealul Grădiștii, loc. Grădiștea de Munte, com. Orăștioara de Sus	Consiliul Hunedoara	Județean	<p>Precolaps. Pe întreg traseul zidului incintei de piatră (refăcută după anul 106 e.n. de garnizoana romană), există tronsoane variabile ca lungime în care blocuri din unul sau amândoi paramenții zidului sunt prăbușiți, sau în pericol de prăbușire. La zona de acces în sit în golul Porții de Vest,</p>

4	HD-II-m-A-03291	Biserica de lemn „Cuvioasa Parascheva”	Sat Ghergheș, Comuna Căjiți	Episcopia Devei	apa a săpat șanțuri adânci și a scos la iveală blocuri de piatră aflate în poziție secundară. Acoperiș deplasat, necesare lucrări de înlocuire totală, pictura de pe iconostas deteriorată în mare măsură
5	HD-II-m-B-03237	Biserica de lemn „Sf. Nicolae” (sec. XVIII), sat Almașu Mic, comuna Peștișu Mic	Sat Almașul Mic, comuna Peștișu Mic	Episcopia Devei	Bucăți de șindrilă putezite la învelitoarea turmului bisericii. Învelioarea din tablă de pe biserică pe alocuri este ruginită. Tencuiala interioară și exterioară a bisericii prezintă exfolieri. Sub stratul de tencuială al pereților, este posibil să existe fragmente de pictură, eventual a zugravului ce a executat, spre sfârșitul secolului al XVIII-lea, icoanele împărătești și cele câteva prăznicare. Din 1962 învelitorii de șită i s-a suprapus tabla, ca și pe coiful clopotniței.
6	HD-II-m-B-03239	Biserica de lemn „Adormirea Maicii Domnului”	Sat Alun, comuna Bunila	Episcopia Devei	Pericol de distrugere a învelitorii (învelitoarea este din șindrilă și prezintă urme mari de distrugere, bucăți lipsă, bucăți putrezite, acest fapt pune în pericol și pictura interioară a bisericii.

7	HD-II-m-B-03467	Biserica de lemn „Sfântul Nicolae”	Sat Tomnatecul de Sus, Comuna Bulzești	Episcopia Devei	Stare precară , necesită intervenții de urgență
8	HD-II-a-B-03324	Ansamblul conacului Klobosiski	Sat Gurasada, Comuna Gurasada	Autoritati locale	Necesita reparatii capitale !!!
9	HD-II-m-B-03324.01	Conacul Klobosiski	Sat Gurasada, Comuna Gurasada	Autoritati locale	Necesita reparatii capitale
10	HD-II-a-A-03428	Curtea nobiliară a Căndeștilor din Râu de Mori sec. XV-XVI	Sat Râu de Mori, Comuna Râu de Mori	-	STARE COLAPS- Restaurare totală
11	HD-II-a-A-03441	Curtea cnezilor Căndreș din Sălașu de Sus	Sat Sălașu de Sus, Comuna Sălașu de Sus	-	Precară- necesită Restaurare generală
12	HD-II-m-B-03309	Fosta Pretura Dobra	Sat Dobra, Comuna Dobra, Str. Lugojuului, nr2	Primaria Comunei Dobra	Necesita lucrari ample-reparatii –se doreste a se amenaja in spatiu muzeul padurenilor
13	HD-II-m-A-03322	Furnalul de la Govâjdie	Sat Govâjdie, comuna Ghelari	Primăria comunei Ghelari	Stare de colaps, pericol de distrugere. Lipsesc bucăți mari de tablă ondulată din acoperișul furnalului permițând astfel ca apa din precipitații să se infiltreze în interior, acest fenomen ducând la distrugerea furnalului.
14	HD-II-a-A-03458	Cetatea cnezială a Căndeștilor (Cetatea	Sat Suseni, comuna Râu de Mori	Primăria Comunei Râu de Mori	Stare de colaps, pericol de distrugere.

			Colt), sat Suseni, comuna Râu de Mori			Risc de prăbușire a zidurilor și a turnurilor. Vegetație crescută pe ziduri și în interiorul cetății.
15	HD-II-m-A-03452	Biserica „Adormirea Maicii Domnului Strei”	Sat Strei, Oraș Călan	Episcopia Devei	Restaurarea pietrăriei (pe fațadă și la soclu) – colonetele din turn; Intervenție de urgență asupra picturii la exterior, în special în zona portalului de Vest, unde se constată fisuri și desprinderi de pictură cu stratul suport, este necesară tivirea marginilor; De asemenea este necesară restaurarea (completarea) montanului central din piatră al ferestrei sifore de la etajul turnului clopotniță –fațada Est.	
16	HD-II-m-B-03466	Biserica Sfantul Nicolae	Sat Tomnatecul de Jos, Comuna Bulzeștii de Sus	Episcopia Devei	Prăbușită- clopotul și ușile împărătești recuperate	
17	HD-II-m-B-03358	Biserica „Sfintii Arhangheli”	Sat Leaut, Comuna Tomesti	Episcopia Devei	Biserica prezintă fisuri ample in zona pronaosului, naosului si altarului; invelitoarea este din tigla cearmica care lipseste pe alocuri, necesita lucrari de urgenta	
18	HD-II-m-B-03273	Biserica de lemn „Sfantul Ioan Gura de aur”	Sat Bulzesti de jos, Comuna Bulzesti de sus	Episcopia Devei	Peretii din lemn ai bisericii sunt tencuifti – bucati de tencuiala cazute , invelitoarea din tigla este sparta pe alocuri fapt ce cauzeaza infiltratia apei de ploaie	
19	HD-II-m-B-03415	Biserica de lemn „Sfintii Apostoli”	Sat Pogonesti, Comuna Zam	Episcopia Devei	Pictura interioara este in saire avansata de degradare si necesita lucrari de restaurare-conservare	

20	HD-II-m-A-03369.01	Castelul Nalatzi-Fay	Sat Nalași Vad - Oraș Hașeg	-----	Stare avansată de degradare acoperiș, probleme structurale
21	HD-II-m-B-03283	Casa de oaspeți- uzina Călan	Oraș Călan, Str. Furnalistului, nr.3	-proprietar persoana fizică	Stare avansată de degradare, probleme mari la structură

DIRECTOR EXECUTIV,
MIRCEA CĂLIN BRÂNDUȘA

Consilier,
Angelica Bălos

Inspector Patrimoniu Imobil
Dorin Caius Kladni





MINISTERUL CULTURII ȘI IDENTITĂȚII NAȚIONALE
DIRECȚIA JUDEȚEANĂ PENTRU CULTURĂ OLT
Str. Dinu Lipatti, nr. 6, cod. 230079, Slatina, Olt
www.djcof.cultura.ro; e-mail: dccpcn_olt@yahoo.com
Tel./Fax: 0349.416078; 0349.416079

Al Adre...

Direcția Patrimoniu Cultural

6036(2018)/08.08.2019

Nr.701 / 05.08.2019

Către

MINISTERUL CULTURII ȘI IDENTITĂȚII NAȚIONALE
Cabinet Secretar de Stat Alexandru Pugna

La adresa Dvs. nr. 1664/19/26.07.2019, înregistrată la instituția noastră cu nr. 701/05.08.2019, anexat vă transmitem *Lista monumentelor istorice din județul Olt aflate în stare de precolaps și colaps.*

Menționăm că instituția noastră a transmis o situație similară pentru anul 2018, prin adresa D.J.C Olt nr.797/16.11.2018.

Director executiv,
Ing. Gheorghe JORGA



Lista cu monumentele istorice care se află în precolaps și colaps din Județul Olt-2019

Nr. Crt.	Cod LMI	Denumire	Amplasament adresa	Proprietar/administrator	Observații
1.	OT-II-m-B-08923	Bis. "Sf. Voievozi"	Sat. Hotărani, Corn. Fărcașele	Episcopia Slatinei și Romanașilor	-necesită lucrări de consolidare, restaurare -există documentație de restaurare avizată;
2.	OT-II-m-B-80922	Turn de observație	Sat. Hotărani Corn. Fărcașele	Primăria Fărcașele	-necesită lucrări de consolidare, restaurare -nu există documentație de restaurare;
3.	OT-II-m-B-08897	Muzeul Câmpiei Boianului Traian Zorzolui	Str. N. Titulescu, nr.360,	Primăria Drăgănești Olt	-necesită lucrări de consolidare, restaurare -nu există documentație de restaurare;
4.	OT-II-m-B-09044	Conacul Buzescu, nr. 59	Comuna Strejești, sat Strejeștii de Jos	Primăria Strejești	-necesită lucrări de consolidare, restaurare -nu există documentație de restaurare;
5.	OT-II-m-B-08771	Casă (sf. sec. XIX)	Str. Plevnei, nr.1 Caracal	Primăria Caracal	-ziduri fisurate, deteriorate; -acoperiș și planșee aproape prăbușite; -nu există documentație de restaurare;
6.	OT-II-m-B-08868	Conac (sf. sec. XIX)	Sat Dobrotinet; com. Curtișoara	Persoană fizică	-ziduri fisurate, deteriorate; -acoperiș și planșee prăbușite; -nu există documentație de restaurare;
7.	OT-II-m-B-08941	Conac (sec. XX)	Sat Liiceni; com Drăghiceni	Persoană fizică	-ziduri fisurate, deteriorate; -acoperiș și planșee aproape prăbușite; -nu există documentație de restaurare;
8.	OT-II-m-B-08992.01	Conac Radomirești	Sat Poiana, nr. 61, Corn. Radomirești	Persoană fizică	-ziduri fisurate, deteriorate; -acoperiș și planșee aproape prăbușite; -nu există documentație de restaurare;
9.	OT-II-m-B-09046	Conac Strejești	Sat Strejeștii de Sus, Corn. Strejești	Persoană fizică	-ziduri fisurate, deteriorate; -acoperiș și planșee aproape prăbușite; -există documentație de restaurare;
10.	OT-II-m-B-08815	Conac Oteteșanu (sf.sec.XVIII)	Sat Cezieni; com. Cezieni	Persoană fizică	-ziduri fisurate, deteriorate; -acoperiș și planșee aproape prăbușite; -există documentație de restaurare



11.	OT-II-m-B-08990	Biserica „Sf. Nicolae” (sec. XVIII)	Sat Poboru, com. Poboru	Episcopia Slatinei și Romanaiilor	-necesită lucrări de consolidare, restaurare -nu există documentație de restaurare avizată;
12.	OT-II-m-B-08966	Conacul Neamțu (sf.sec. XIX)	Sat Olari; com. Pârșoveni	Uniunea Arhitecților - Regiunea Oltenia	-necesită lucrări de consolidare, restaurare -există documentație de restaurare avizată;
13.	OT-II-m-B-08700	Biserica „Sf. Maria”	Sat. Butoi, com. Pârșoveni	Episcopia Slatinei și Romanaiilor	-necesită lucrări de consolidare, restaurare -nu există documentație de restaurare avizată;
14.	OT-II-m-B-08862	Fostul schit Deleni (1767)	Sat Deleni; com. Teslui	Episcopia Slatinei și Romanaiilor	-necesită lucrări de consolidare, restaurare -nu există documentație de restaurare avizată;
15.	OT-II-m-B-09025	Biserica de lemn „Sf. Troia” (1856)	Sat Seaca; com. Seaca	Episcopia Slatinei și Romanaiilor	-necesită lucrări de consolidare, restaurare -nu există documentație de restaurare avizată;
16.	OT-II-m-A-09024.01	Biserica „Adormirea Maicii Domnului” (1854)	Sat Seaca, com. Poboru	Episcopia Slatinei și Romanaiilor	-necesită lucrări de consolidare, restaurare -există documentație de restaurare avizată;
17.	OT-II-m-B-08919	Biserica „Sf. Ilie” (1835)	Sat Gubandru; com. Baldovinești	Episcopia Slatinei și Romanaiilor	-necesită lucrări de consolidare, restaurare -nu există documentație de restaurare avizată;

Director executiv,
Ing. Gheorghe IORGA



Consilier superior,
Prof. Laurențiu Floșin Comănescu

Dr. Adriaan Bosseman
28.12.2018



MINISTERUL CULTURII SI IDENTITATII NATIONALE
DIRECȚIA JUDEȚEANĂ PENTRU CULTURĂ SATU MARE
P-ța 25 Octombrie, nr. 1, et. XI, cod 440026 Satu Mare – România
Tel/Fax : 0261-717568, 0261-716839
Adresa de e-mail: directia_cultura_sm@yahoo.com
NR. 2314 / 17.12.2018

Direcția Patrimoniului Cultural

Nr. 6086 / 28.12.2018

LEONSTAR DE STAT

Nr. 2368 / 28.12.2018

Către

MINISTERUL CULTURII SI IDENTITĂȚII NAȚIONALE
INSTITUTUL NAȚIONAL AL PATRIMONIULUI

Ca răspuns la adresa Dvs. Nr. 4693 / 22.10.2018 înregistrată la instanța noastră cu nr. 1963 / 25.10.2018 vă trimitem alăturat Lista Monumentelor Istorice a județului Satu Mare actualizată și corectată.

Cu respect

Director executiv
Ec. Danciu Zsolt



Întocmit
Dr. Imola Kis
Ing. Toth Geza Ivor

LISTA MONUMENTELOR ISTORICE
JULIUL SATU MARE

Nr. crîstare	Cod LMI	Denumire	Localitatea	Adresă	Datare	obs
1	SM-I-s-B-05158	Fragment zid incintă cetate medievală	municipiul SATU MARE	La intersecția străzilor Aurel Popp cu H. Coandă, lângă podul Decobal	sec. XVI - XVIII	A fost acoperită cu pământ
162	SM-II-m-B-05250	Sinagogă	municipiul SATU MARE	Str. Tiblevului 7	sec. XIX	demolat
184	SM-II-m-B-05269	Ruinele bilanstonului familiei Pásztor	sat BOINEȘTI; comuna BIXAD	extravilan	sec. XIX	Stare de ruine
242	SM-II-m-B-05315	Biserica reformată	sat HODOD; comuna HODOD	Str. Principală 205	sec. XV, Turn 1900	Stare avansată de degradare în navă, crăpături în perețele de nord, perețele de sud prăbușit, acoperișul navei prăbușit, din cauza alunecărilor de teren turnul adăugat în anul 1900 se desprinde de corpul navei și se deplasează în jos.
256	SM-II-a-A-05332	Ruinele castelului Lónyai	sat MEDIESU AURIT; comuna MEDIESU AURIT	Str. Principală 157A	1626-1652, transformări 1739, incendiat 1945	Stare de ruină
277	SM-II-m-B-05355	Biserica de lemn "Sf. Athanghelii Mihail și Gavril"	sat SOCONZEL; comuna SOCOND	Str. Principală 116	1777	Biserica a fost arsă





MINISTERUL CULTURII ȘI IDENTITĂȚII NAȚIONALE
DIRECȚIA JUDEȚEANĂ PENTRU CULTURĂ SUCEAVA
SUCEAVA 720061, str. Mihai Viteazul nr. 27, directiadecultura.suceava@gmail.com, tel.+04 0230.214425, fax +04 0230.521475



Nr. 1296 din 07.08.2019

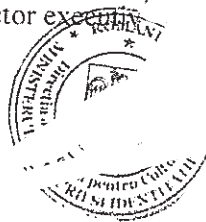
Către MINISTERUL CULTURII ȘI IDENTITĂȚII NAȚIONALE
Cabinetul Secretarului de Stat

Răspundem adresei Dvs. Nr. 1664/AP/26.07.2019 privitoare la monumentele istorice din teritoriul județului Suceava aflate în stare de colaps și precolaps.

Precizăm că am transmis răspunsul nostru și la prima dintre solicitările în acest sens pe care le-am primit la sfârșitul anului trecut.

Cu deosebită considerație,

Aurel BUZINCU, director executiv





MINISTERUL CULTURII ȘI IDENTITĂȚII NAȚIONALE

ROMANIA

DIRECȚIA JUDEȚEANĂ PENTRU CULTURĂ SUCEAVA

SUCEAVA 720061, str. Mihai Viteazul nr. 27, directiadecultura.suceava@gmail.com, tel. +040230.214425, fax +040230.521475



ROMÂNIA

LISTA MONUMENTELOR ISTORICE DIN JUD. SUCEAVA CARE NECESITĂ INTERVENȚII

NR. crt.	Cod LMI	Denumire	Localitate	Stare de conservare*	Datare
1.	SV-I-s-A-05389	Cetatea Scheia - Suceava	municipiul SUCEAVA	Avansată degradare, cvasiabandonat	sf. sec. XIV Epoca medievală
2.	SV-I-s-A-05390	Platoul din fața Cetății de Scaun	municipiul SUCEAVA	Avansată degradare	sec. XIV - XVII
3.	SV-II-a-A-05449	Cetatea de Scaun a Sucevei	municipiul SUCEAVA	Întreținută și exploatată inadecvat	Epoca medievală sec. XIV
4.	SV-II-m-B-05468	Gara Suceava Nord - Ițcani	municipiul SUCEAVA	În pericol	1876
5.	SV-II-m-B-05470	Gara Suceava - Burdujeni	municipiul SUCEAVA	În pericol	1896
6.	SV-II-a-A-05471	Ansamblul "Curtea Domnească"	municipiul SUCEAVA	cvasiabandonat	sec. XIV - XVII
7.	SV-II-m-A-05471.01	Palatul Domnesc- ruine	municipiul SUCEAVA	Colaps	miji. sec. XIV
8.	SV-II-m-A-05471.02	Turn locuință - ruine	municipiul SUCEAVA	Colaps	sec. XIV
9.	SV-II-m-A-05471.03	Turn de poartă - ruine	municipiul SUCEAVA	Colaps	sec. XIV
10.	SV-II-m-A-05471.04	Anexă - ruine	municipiul SUCEAVA	Colaps	1486
11.	SV-II-m-B-05478	Casa Costin Tarangul	municipiul SUCEAVA	În pericol	sec. XIX
12.	SV-II-m-A-05488	Ruinele bisericii "Sf. Pectioară"	sat BAIA; comuna BAIA	Colaps	1410



13. SV-II-m-A-05491	Ruina bisericii "Sf. Procopie"	sat BĂDEUȚI; oraș MILIȘĂUȚI	Colaps	1487
14. SV-II-m-B-05506	Conacul Bucevski	sat CALAFINDEȘTI; comuna CALAFINDEȘTI	În pericol	1925
15. SV-II-m-B-05512	Fosta primărie, azi spații diverse	oraș CĂMPULUNG MOLDOVENESC	În pericol	1896
16. SV-II-m-B-05515	Fosta prefectură a județului Câmpulung, azi Muzeul "Arta Lemnului"	oraș CĂMPULUNG MOLDOVENESC	Avansată degradare	sf. sec. XIX
17. SV-II-s-B-05533	Ansamblu de locuințe sezoniere	sat FALCAU; comuna BRODINA	În pericol	sec. XIX
18. SV-II-m-A-05549	Biserica de lemn "Sf. Nicolae"	sat FORĂȘTI; comuna FORĂȘTI	Avansată degradare	1764
19. SV-II-m-A-05569	Ruinele bisericii Humorul Vechi	sat MĂNĂȘTIREA HUMORULUI; comuna MĂNĂȘTIREA HUMORULUI	evasiabandonate	sec. XV
20. SV-II-a-B-05575	Ansamblul bisericii "Cuvioasa Paraschiva"	sat MITOCAȘI; comuna MITOCU DRAGOMIRNEI	Avansată degradare	sf. sec. XVIII
21. SV-II-m-A-05580	Biserica "Duminica Tuturor Sfinților"	sat PĂRHAUȚI; comuna TODIREȘTI	Avansată degradare	1522
22. SV-II-m-B-05586	Ruinele bisericii "Sf. Nicolae"	sat POIANA; oraș DOLHASCĂ	Avansată degradare	sec. XIX
23. SV-II-m-A-05594	Biserica de lemn "Intrarea în Biserică"	sat PUTNA; comuna PUTNA	Avansată degradare	sec. XIV
24. SV-II-m-B-05612	Fabrica de Spirit	oraș RĂDAUȚ	precolaps	1789
25. SV-II-a-A-05631	Ansamblul bisericii "Tăierea Capului Sf. Ioan Botezătorul"	sat REUSENI; comuna UDEȘTI	Avansată degradare	sec. XVI - XIX
26. SV-II-m-A-05631.01	Biserica "Tăierea Capului Sf. Ioan Botezătorul"	sat REUSENI; comuna UDEȘTI	Avansată degradare	1504
27. SV-II-m-A-05631.02	Clopotniță	sat REUSENI; comuna UDEȘTI	Avansată degradare	sec. XIX
28. SV-II-m-B-05640	Fosta primărie, azi BCR	oraș SIRET	Avansată degradare	1826



29. SV-II-a-A-05645	Mănăstirea Solca – azi biserică de mir	oraș SOLCA	Avansată degradare	sec. XVII
30. SV-II-m-A-05645.01	Biserica "Sf. Apostoli Petru și Pavel"	oraș SOLCA	Avansată degradare	1612-1622
31. SV-II-m-A-05645.02	Ruine chilii	oraș SOLCA	Avansată degradare	1622
32. SV-II-m-A-05645.03	Beciuri	oraș SOLCA	Avansată degradare	1622
33. SV-II-m-A-05645.04	Zid de incintă	oraș SOLCA	Avansată degradare	1622
34. SV-II-m-A-05645.05	Tumuri	Oraș SOLCA	Avansată degradare	1622
35. SV-II-m-A-05645.06	Clopotniță	Oraș SOLCA	Avansată degradare	1622
36. SV-II-m-B-05646	Fabrica de Bere	Oraș SOLCA	Colaps	sec. XIX
37. SV-II-m-B-05653	Biserica de lemn "Sf. Arhangheli"	sat TODIREȘTI; comuna TODIREȘTI	Avansată degradare	sec. XVII
38. SV-II-m-A-05658	Clădirea Izvorului "Santinela"	oraș VATRA DORNEI	Avansată degradare	1896
39. SV-II-m-A-05670	Cazinoul Băilor	oraș VATRA DORNEI	precolaps	1898
40. SV-II-m-A-05672	Ruinele bisericii "Buna Vestire"	sat VATRA MOLDOVITEI; comuna VATRA MOLDOVITEI	evasiabandonat	sec. XV
41. SV-III-m-B-05686	Casa lui Matei Millo	sat SPĂTȘREȘTI; comuna VADU MOLDOVEI	Colaps	mijl.sec. XVIII

Aurel BUZINCU
Director executiv



infoc...
Complement monumente
Georgy BURAC



MINISTERUL CULTURII ȘI IDENTITĂȚII NAȚIONALE
DIRECȚIA JUDEȚEANĂ PENTRU CULTURĂ TELEORMAN

Anexă la adresa nr. 2215/20.12.2018

Monumentele de pe raza județului Teleorman aflate în stare de colaps și precolaps

Nr. crt.	Cod LMI	Denumire	Localitate	Adresă	Datare	Stare
1.	TR-II-m-B-20213	<i>Poșta</i>	sat BALACI; comuna BALACI	Str. Gării, în centrul satului, la intersecția DN 65A cu DJ Tecuci - Siliștea	1900	COLAPS
2.	TR-II-m-B-14309	<i>Ruinele școlii vechi</i>	sat BUZESCU; comuna BUZESCU	Str. Obrenovici Mihail 72	sf. sec. XIX	COLAPS
3.	TR-II-m-B-14313	<i>Ruinele conacului Anișor Neagu</i>	sat CĂLINEȘTI; comuna CĂLINEȘTI	Șos. Alexandriei, la intrarea în sat	sf. sec. XIX	COLAPS
4.	TR-II-m-B-14319	<i>Prăvălia Petre Ciobanu</i>	sat CRÂNGU; comuna CRÂNGU	Str. Principală 347, în centrul localității	1900	COLAPS
5.	TR-II-m-B-14369	<i>Casa Maria Nicula</i>	sat OLTENI; comuna OLTENI	Str. Vuia Traian 1	1910	COLAPS
6.	TR-II-m-B-14371	<i>Ruinele conacului Iorgu Angelescu</i>	sat ORBEASCA DE SUS; comuna ORBEASCA	Str. Șoseaua Alexandriei, la ieșirea din sat, spre Pitești	1907	COLAPS
7.	TR-II-m-B-14386	<i>Casa Anghel Mardale</i>	sat PIATRA; comuna PIATRA	Str. Principală	1912	COLAPS
8.	TR-II-m-B-20215	<i>Casa Gerota, ulterior sediul IAS</i>	sat PLOSCA; comuna PLOSCA	În partea de E a localității	1910	COLAPS
9.	TR-II-m-B-14284	<i>Casa Stanca Ciutacu, azi Marius Carjan</i>	sat BĂNEASA; comuna SALCIA	Str. Principală, 116, în centrul satului	1900	COLAPS
10.	TR-II-m-B-14445	<i>Casa Aurel Văduva</i>	sat SALCIA; comuna SALCIA	În centrul satului, lângă primărie	1910	COLAPS
11.	TR-II-m-B-14449	<i>Casa Răducu Filip</i>	sat SEACA; comuna SEACA	DN 51A, vis a vis de Dispensar	1910	COLAPS



MINISTERUL CULTURII ȘI IDENTITĂȚII NAȚIONALE
DIRECȚIA JUDEȚEANĂ PENTRU CULTURĂ TELEORMAN

24.	TR-II-m-A-14399	Biserica de lemn "Sf. Împărați"	sat PURANII DE SUS; comuna PURANI	Str. Bisericii, 3, în centrul localității, în cimitir	1810	PRECOLAPS
25.	TR-II-a-B-14401	Ansamblul conacului Malaxa	sat PUTINEIU; comuna PUTINEIU	în centrul localității	1907	PRECOLAPS
26.	TR-II-m-B-14279	Moara	sat BĂNEASA; comuna SALCIA	Str. Preventoriu, 9, lângă conacul Băldirescu	sf. sec. XIX	PRECOLAPS
27.	TR-II-m-B-14458	Spitalul vechi	sat SILIȘTEA; comuna SILIȘTEA	Șos. București 52	înc. sec. XX	PRECOLAPS
28.	TR-II-m-B-14470	Conacul Racotă	sat ȘTOROBĂNEASA; comuna ȘTOROBĂNEASA	Str. Racotă Vasile 28, la intrarea în sat	1900	PRECOLAPS
29.	TR-II-m-B-14325	Conacul Jean Vetra	sat DEPARAȚI; comuna TRIVALEA-MOȘTENI	La 2 km de sat	mijl. sec. XIX	PRECOLAPS
30.	TR-II-m-B-14323	Conacul Alexandru Deparațeanu	sat DEPARAȚI; comuna TRIVALEA-MOȘTENI	Ferma Schela	mijl. sec. XIX	PRECOLAPS
31.	TR-II-m-B-14503	Școala veche, azi Școala nr. 1	municipiul TURNU MĂGURELE	Str. Traian I	1890	PRECOLAPS
32.	TR-II-m-B-14515	Gara	oraș ZIMNICEA	Str. Alexandriei I	1901	PRECOLAPS



MINISTERUL CULTURII ȘI IDENTITĂȚII NAȚIONALE

DIRECȚIA JUDEȚEANĂ PENTRU CULTURĂ TELEORMAN

12.	TR-II-m-B-14466	<i>Casa Tudora Bărăgan</i>	sat SLĂVEȘTI; comuna TĂTĂRĂȘȚII DE JOS	La intrarea în sat	1900	COLAPS
13.	TR-II-m-B-14366	<i>Casa Grigore Dincă</i>	municipiul TURNU MĂGURELE	Str. Oltului 67, în fostul sat Odaia, pe șoseaua Turnu Măgurele - Plopii Slăvitești	1900	COLAPS
14.	TR-II-m-B-14504	<i>Casa Marieta Dorcescu</i>	municipiul TURNU MĂGURELE	Str. Vladimirescu Tudor 28	1885	COLAPS
15.	TR-II-m-B-14398	<i>Moară</i>	sat PURANI; comuna VITĂNEȘTI	Str. Principală	1930	COLAPS
16.	TR-II-m-B-14249	<i>Casa Evsevie Crocos</i>	municipiul ALEXANDRIA	Str. Cuza Vodă 37	înc. sec. XX	PRECOLAPS
17.	TR-II-m-A-14274	<i>Ruinele bisericii fostei mănăstiri Baldovinești</i>	sat BALDOVINEȘTI; comuna CIOLĂNEȘTI	La marginea de N a satului Ciolănești din Deal și la V de satul Baldovinești, T22, p1	sec. XVII	PRECOLAPS
18.	TR-II-m-B-14315	<i>Ruinele bisericii "Sf. Nicolae"</i>	sat CONTEȘTI; comuna CONTEȘTI	Str. Dobrescu Gheorghe, înv., la intrarea în localitate	1802	PRECOLAPS
19.	TR-II-m-B-14352	<i>Moara</i>	sat LIȚA; comuna LIȚA	Str. Morii 5	1900	PRECOLAPS
20.	TR-II-m-B-14509	<i>Moara</i>	sat VALEA PĂRULUI; comuna MĂRZĂNEȘTI	Str. Principală, în centrul satului	înc. sec. XX	PRECOLAPS
21.	TR-II-m-B-14389	<i>Ruinele bisericii "Sf. Treime"</i>	sat PIETROȘANI; comuna PIETROȘANI	Str. Lunca Dunării, lângă școală	1812-1819	PRECOLAPS
22.	TR-II-m-B-14391	<i>Casa cu prăvălie Iulică Rădulescu</i>	sat PIETROȘANI; comuna PIETROȘANI	Str. Lunca Dunării, colț cu str. Mihai Eminescu	1891	PRECOLAPS
23.	TR-II-m-B-14394	<i>Conacul Mihai Popescu</i>	sat POENI; comuna POENI	Str. Popescu Mihai 1, la ieșirea din sat, spre Siliștea	înc. sec. XX	PRECOLAPS